



DZIENNIK URZĘDOWY

WOJEWÓDZTWA ŁÓDZKIEGO

Łódź, dnia 18 lipca 2018 r.

Poz. 3624

UCHWAŁA NR LIV/430/2018 RADY MIEJSKIEJ W RZGOWIE

z dnia 27 czerwca 2018 r.

w sprawie uchwalenia miejscowego planu zagospodarowania przestrzennego dla części sołectwa Huta Wiskicka-Tadzin dla działek nr 300/1 i 300/2 położonych w gminie Rzgów

Na podstawie art. 18 ust. 2 pkt 5 ustawy z dnia 8 marca 1990 r. o samorządzie gminnym (t.j. Dz. U. z 2018 r. poz. 994, zm. z 2018 r. poz. 1000) oraz art. 20 ust. 1 i art. 27 ustawy z dnia 27 marca 2003 r. o planowaniu i zagospodarowaniu przestrzennym (t.j. Dz. U. z 2017 r. poz. 1073, zm. z 2017 r. poz. 1566), w związku z uchwałą Nr XXXVIII/290/2017 Rady Miejskiej w Rzgowie z dnia 28 czerwca 2017 r. w sprawie przystąpienia do sporządzenia miejscowego planu zagospodarowania przestrzennego dla części sołectwa Huta Wiskicka-Tadzin dla działek nr 300/1 i 300/2 położonych w gminie Rzgów, stwierdzając, że niniejszy plan nie narusza ustaleń Studium uwarunkowań i kierunków zagospodarowania przestrzennego Gminy Rzgów przyjętego uchwałą Nr XL/314/2017 Rady Miejskiej w Rzgowie z dnia 30 sierpnia 2017 r., uchwala się, co następuje:

Rozdział 1 Przepisy ogólne

§ 1. Uchwala się miejscowy plan zagospodarowania przestrzennego dla części sołectwa Huta Wiskicka-Tadzin dla działek nr 300/1 i 300/2 położonych w gminie Rzgów, zwany dalej „planem”, składający się z:

- 1) części tekstowej stanowiącej treść uchwały;
- 2) części graficznej, na którą składa się rysunek planu w skali 1: 1000 będący integralną częścią uchwały - załącznik Nr 1 do uchwały;
- 3) rozstrzygnięcia o sposobie rozpatrzenia uwag do projektu planu - załącznik Nr 2 do uchwały;
- 4) rozstrzygnięcia o sposobie realizacji, zapisanych w planie, inwestycji z zakresu infrastruktury technicznej, które należą do zadań własnych gminy, oraz zasadach ich finansowania - załącznik Nr 3 do uchwały.

§ 2. 1. Uchwała dotyczy obszaru, którego granice określono w uchwale Nr XXXVIII/290/2017 Rady Miejskiej w Rzgowie z dnia 28 czerwca 2017 r. w sprawie przystąpienia do sporządzenia miejscowego planu zagospodarowania przestrzennego dla części sołectwa Huta Wiskicka-Tadzin dla działek nr 300/1 i 300/2 położonych w gminie Rzgów.

2. Granicę obszaru objętego planem miejscowym oznaczono na rysunku planu.

§ 3. 1. Plan zawiera ustalenia dotyczące:

- 1) przeznaczenia terenów oraz linii rozgraniczających tereny o różnym przeznaczeniu lub różnych zasadach zagospodarowania;
- 2) zasad ochrony i kształtowania ładu przestrzennego;
- 3) zasad ochrony środowiska, przyrody i krajobrazu;

- 4) zasad kształtowania zabudowy oraz wskaźników zagospodarowania terenu, maksymalnej i minimalnej intensywności zabudowy jako wskaźnika powierzchni całkowitej zabudowy w odniesieniu do powierzchni działki budowlanej, minimalnego udziału procentowego powierzchni biologicznie czynnej w odniesieniu do powierzchni działki budowlanej, maksymalnej wysokości zabudowy, minimalnej liczby miejsc do parkowania w tym miejsc przeznaczonych na parkowanie pojazdów zaopatrzonych w kartę parkingową i sposobu ich realizacji oraz linii zabudowy i gabarytów obiektów;
- 5) szczegółowych zasad i warunków scalania i podziału nieruchomości objętych planem miejscowym;
- 6) zasad modernizacji, rozbudowy i budowy systemów komunikacji i infrastruktury technicznej;
- 7) stawek procentowych, na podstawie, których ustala się opłatę za wzrost wartości nieruchomości spowodowany uchwaleniem planu miejscowego.

2. Z uwagi na brak występowania problematyki, plan nie zawiera ustaleń dotyczących:

- 1) zasad kształtowania krajobrazu;
- 2) zasad ochrony dziedzictwa kulturowego i zabytków, w tym krajobrazów kulturowych oraz dóbr kultury współczesnej;
- 3) wymagań wynikających z potrzeb kształtowania przestrzeni publicznych;
- 4) granic i sposobów zagospodarowania terenów lub obiektów podlegających ochronie, na podstawie odrębnych przepisów, granic terenów górniczych, a także obszarów szczególnego zagrożenia powodzią, obszarów osuwania się mas ziemnych, krajobrazów priorytetowych określonych w audycie krajobrazowym oraz w planach zagospodarowania przestrzennego województwa;
- 5) szczególnych warunków zagospodarowania terenów oraz ograniczenia w ich użytkowaniu, w tym zakaz zabudowy;
- 6) sposobów i terminów tymczasowego zagospodarowania, urządzania i użytkowania terenów.

3. Ustalenia planu określone są w treści niniejszej uchwały oraz na rysunku planu.

§ 4. Dla ustalonych terenów obowiązują łącznie odpowiednie ustalenia szczegółowe zawarte w Rozdziale 5 oraz ustalenia ogólne zawarte w Rozdziałach od 1 do 4 oraz od 6 do 9 uchwały.

§ 5. Następujące oznaczenia graficzne na rysunku planu są oznaczeniami obowiązującymi:

- 1) granica obszaru objętego planem miejscowym;
- 2) granica administracyjna gminy;
- 3) linia rozgraniczająca tereny o różnym przeznaczeniu lub różnych zasadach zagospodarowania;
- 4) nieprzekraczalna linia zabudowy;
- 5) zwymiarowane odległości mierzone w metrach;
- 6) symbol przeznaczenia terenu.

§ 6. Ustala się tereny wyznaczone liniami rozgraniczającymi:

- 1) teren zabudowy usług publicznych oznaczony symbolem Up;
- 2) teren drogi publicznej klasy drogi zbiorczej oznaczony symbolem KD-Z.

§ 7. 1. Ilekroć w niniejszej uchwale jest mowa o:

- 1) terenie – należy przez to rozumieć wydzieloną liniami rozgraniczającymi część obszaru planu o określonym przeznaczeniu i ustalonych zasadach i warunkach zagospodarowania, oznaczoną symbolem literowym;
- 2) zabudowie usług publicznych - należy przez to rozumieć obiekty budowlane związane z nauką, oświatą, kulturą, zdrowiem i opieką społeczną, administracją publiczną, sportem i rekreacją;

- 3) zabudowie usługowej – należy przez to rozumieć samodzielne obiekty budowlane lub pomieszczenia, w których jest prowadzona działalność niebędąca zadaniem własnym gminy, służąca zaspokajaniu popytu na wszelkiego rodzaju towary i usługi oraz obiekty i urządzenia towarzyszące tym usługom;
- 4) nieprzekraczalnej linii zabudowy – należy przez to rozumieć linię ograniczającą teren na którym dopuszcza się sytuowanie budynków określonych w ustaleniach planu z zakazem jej przekraczania, z pominięciem balkonów, wykuszy, zadaszeń, schodów, podestów i pochylni dla niepełnosprawnych oraz urządzeń infrastruktury technicznej, dla których zastosowanie mają przepisy odrębne.

2. Pozostałe określenia użyte w uchwale należy rozumieć zgodnie z definicjami określonymi w przepisach odrębnych regulujących dziedzinę, w kontekście której te pojęcia występują, a w przypadku braku tych definicji zgodnie z powszechnie przyjętym znaczeniem tych pojęć.

Rozdział 2

Zasady ochrony i kształtowania ład przestrzennego

§ 8. Ustala się kształtowanie zabudowy zgodnie z wyznaczoną na rysunku planu nieprzekraczalną linią zabudowy oraz wskaźnikami zagospodarowania terenu określonymi w ustaleniach szczegółowych.

Rozdział 3

Zasady ochrony środowiska, przyrody i krajobrazu

§ 9. 1. Ustala się zakaz:

- 1) lokalizacji przedsięwzięć mogących znacząco oddziaływać na środowisko, określonych na podstawie przepisów odrębnych, za wyjątkiem inwestycji celu publicznego z zakresu dróg i infrastruktury technicznej, w tym łączności publicznej;
- 2) lokalizowania obiektów i urządzeń oraz prowadzenia działalności powodującej przekroczenie dopuszczalnych wielkości oddziaływania na środowisko poprzez emisję substancji i energii w szczególności dotyczące wytwarzania hałasu, wibracji, promieniowania, zanieczyszczania powietrza, gleby, wód powierzchniowych i podziemnych;
- 3) wprowadzania ścieków niespełniających wartości określonych w przepisach odrębnych do wód powierzchniowych lub do gruntu.

2. Ustala się klasyfikację ochrony akustycznej dla terenu Up jak dla terenów zabudowy związanej ze stałym lub czasowym pobytem dzieci i młodzieży.

3. Cały obszar objęty planem zlokalizowany jest w granicach Głównego Zbiornika Wód Podziemnych Nr 401 Niecka Łódzka.

Rozdział 4

Szczegółowe zasady i warunki scalania i podziału nieruchomości

§ 10. 1. Nie ustala się granic obszarów wymagających przeprowadzenia scaleń i podziałów nieruchomości. W przypadku ich podjęcia z inicjatywy właścicieli i użytkowników wieczystych nieruchomości, należy uwzględnić zasady i warunki określone w ust. 2.

2. Ustala się zasady i warunki scalania i podziału nieruchomości:

- 1) minimalna powierzchnia działki w procedurze scalania i podziału nieruchomości - 10.000 m²;
- 2) szerokość frontu działki w procedurze scalania i podziału nieruchomości - 40 m;
- 3) kąt położenia granic działki w stosunku do pasa drogowego w procedurze scalania i podziału nieruchomości w przedziale od 70⁰ do 110⁰.

Rozdział 5

Ustalenia szczegółowe dla terenu

§ 11. 1. Dla terenu oznaczonego symbolem Up ustala się przeznaczenie jako teren zabudowy usług publicznych.

2. W granicach terenu Up ustala się możliwość lokalizacji zabudowy usług publicznych, zabudowy usługowej, budynków garażowych i gospodarczych, wiat, altan, urządzeń budowlanych, dróg wewnętrznych oraz urządzeń infrastruktury technicznej.

3. Powierzchnia użytkowa zabudowy usługowej nie może przekroczyć 40% powierzchni użytkowej wszystkich budynków na działce budowlanej.

4. Dopuszcza się przebudowę, rozbudowę, nadbudowę lub zmianę sposobu użytkowania istniejących budynków na zasadach określonych w niniejszym paragrafie.

5. Zasady kształtowania zabudowy oraz wskaźniki zagospodarowania terenu:

- 1) przy lokalizacji zabudowy obowiązuje zachowanie nieprzekraczalnej linii zabudowy zgodnie z rysunkiem planu;
- 2) minimalna powierzchnia biologicznie czynna – 25% powierzchni działki budowlanej;
- 3) maksymalna powierzchnia zabudowy – 50% powierzchni działki budowlanej;
- 4) minimalna intensywność zabudowy w odniesieniu do powierzchni działki budowlanej – 0,01;
- 5) maksymalna intensywność zabudowy w odniesieniu do powierzchni działki budowlanej – 0,7;
- 6) maksymalna wysokość zabudowy – 12 m;
- 7) dachy o kącie nachylenia głównych połaci do 45°;
- 8) pokrycie dachów w kolorach czerwonych, ceglanych, brązowych, czarnych, grafitowych.

6. Minimalna powierzchnia nowo wydzielanych działek budowlanych - 1500 m².

7. Dopuszcza się podział na działki niespełniające parametru określonego w ust. 6 wyłącznie w celu lokalizacji urządzeń infrastruktury technicznej, wydzielenia działki pod drogę, powiększenia sąsiedniej nieruchomości lub regulacji granic między sąsiadującymi nieruchomościami.

Rozdział 6

Ustalenia w zakresie komunikacji

§ 12. 1. Ustala się obsługę komunikacyjną terenu Up za pomocą terenu KD-Z oraz istniejącej drogi publicznej bezpośrednio graniczącej z obszarem objętym planem.

2. Ustala się teren drogi publicznej klasy drogi zbiorczej oznaczony symbolem KD-Z o szerokości 3 metrów będący poszerzeniem pasa drogowego istniejącej drogi publicznej.

3. Dla terenu KD-Z dopuszcza się lokalizację urządzeń infrastruktury technicznej, parkingów, ścieżek rowerowych.

4. Ustala się następujące zasady obsługi parkingowej:

- 1) minimalna ilość miejsc parkingowych - 1 miejsce na każde rozpoczęte 250 m² powierzchni użytkowej;
- 2) jeżeli powierzchnia użytkowa jest większa niż 400 m² należy dodatkowo zapewnić minimum jedno miejsce do parkowania dla pojazdów wyposażonych w kartę parkingową;
- 3) na terenach dróg publicznych, strefach zamieszkania i strefach ruchu minimalną liczbę miejsc do parkowania przeznaczonych na parkowanie pojazdów zaopatrzonych w kartę parkingową należy realizować zgodnie z przepisami odrębnymi.

Rozdział 7

Ustalenia w zakresie infrastruktury technicznej

§ 13. 1. Ustala się zaopatrzenie terenów w urządzenia infrastruktury technicznej poprzez istniejący, rozbudowywany i projektowany system uzbrojenia terenów.

2. Ustala się zachowanie istniejących urządzeń infrastruktury technicznej z możliwością ich rozbudowy, przebudowy lub rozbiórki.

3. W zakresie zaopatrzenia w wodę ustala się:

- 1) zaopatrzenie poprzez istniejącą i projektowaną sieć wodociągową;
- 2) przeciwpożarowe zaopatrzenie w wodę należy realizować zgodnie z przepisami odrębnymi.

4. W zakresie odprowadzenia ścieków bytowych i komunalnych ustala się:

- 1) odprowadzanie ścieków do projektowanej sieci kanalizacji sanitarnej;
- 2) obowiązek podłączenia nieruchomości do sieci kanalizacyjnej po jej zrealizowaniu, zgodnie z przepisami odrębnymi;
- 3) dopuszcza się odprowadzanie ścieków do zbiorników bezodpływowych na nieczystości ciekłe lub do indywidualnych oczyszczalni ścieków zgodnie z przepisami odrębnymi.

5. W zakresie odprowadzenia wód opadowych lub roztopowych ustala się:

- 1) odprowadzanie wód opadowych lub roztopowych do istniejącej i projektowanej sieci kanalizacji deszczowej;
- 2) dopuszcza się zagospodarowanie wód opadowych lub roztopowych poprzez infiltrację powierzchniową i podziemną do gruntu, poprzez stosowanie systemów rozsączających, zbiorników odparowujących i retencyjnych, studni chłonnych, odprowadzanie do rowów i kanałów zgodnie z przepisami odrębnymi;
- 3) obowiązek instalowania separatorów substancji ropopochodnych na odpływach wód opadowych ze szczelnie utwardzonych placów postojowych i manewrowych, parkingów zgodnie z przepisami odrębnymi.

6. Ustala się zaopatrzenie w energię elektryczną z istniejącej i projektowanej sieci elektroenergetycznej średniego i niskiego napięcia.

7. W zakresie zaopatrzenia w gaz ustala się:

- 1) z projektowanej sieci gazu przewodowego;
- 2) dopuszcza się możliwość korzystania z indywidualnych źródeł zaopatrzenia w gaz.

8. W zakresie zaopatrzenia w ciepło do celów grzewczych i ciepłej wody użytkowej, ustala się z lokalnych, indywidualnych źródeł ciepła, z dopuszczeniem możliwości korzystania ze wspólnego źródła ciepła dla grupy obiektów.

9. W zakresie telekomunikacji ustala się wykorzystanie istniejącej i projektowanej infrastruktury telekomunikacyjnej sieci bezprzewodowych oraz przewodowych.

10. Dopuszcza się lokalizację urządzeń wytwarzających energię z odnawialnych źródeł energii o mocy nie przekraczającej 100 kW.

11. Ustala się zakaz lokalizacji urządzeń o których mowa w ust. 10, które wykorzystują energię wiatru.

12. W zakresie usuwania nieczystości stałych ustala się obowiązek gromadzenia odpadów i nieczystości stałych w urządzeniach do tego przystosowanych oraz ich odbiór i usuwanie zgodnie z przepisami odrębnymi.

Rozdział 8

Ustalenia dotyczące stawki procentowej służącej naliczaniu opłaty z tytułu wzrostu wartości nieruchomości, w związku z uchwaleniem planu miejscowego

§ 14. Wysokość stawki procentowej, służącej naliczaniu jednorazowej opłaty związanej ze wzrostem wartości nieruchomości ustala się w wysokości 0,1%.

Rozdział 9

Ustalenia końcowe

§ 15. W granicach obszaru objętego planem miejscowym tracą moc ustalenia miejscowego planu zagospodarowania przestrzennego gminy Rzgów, przyjętego uchwałą Nr XI/95/2003 Rady Gminy Rzgów z dnia 22 lipca 2003 r.

§ 16. Wykonanie uchwały powierza się Burmistrzowi Rzgowa.


§ 17. Uchwała wchodzi w życie po upływie 14 dni od dnia ogłoszenia w Dzienniku Urzędowym Województwa Łódzkiego.

Przewodniczący Rady Miejskiej w Rzgowie

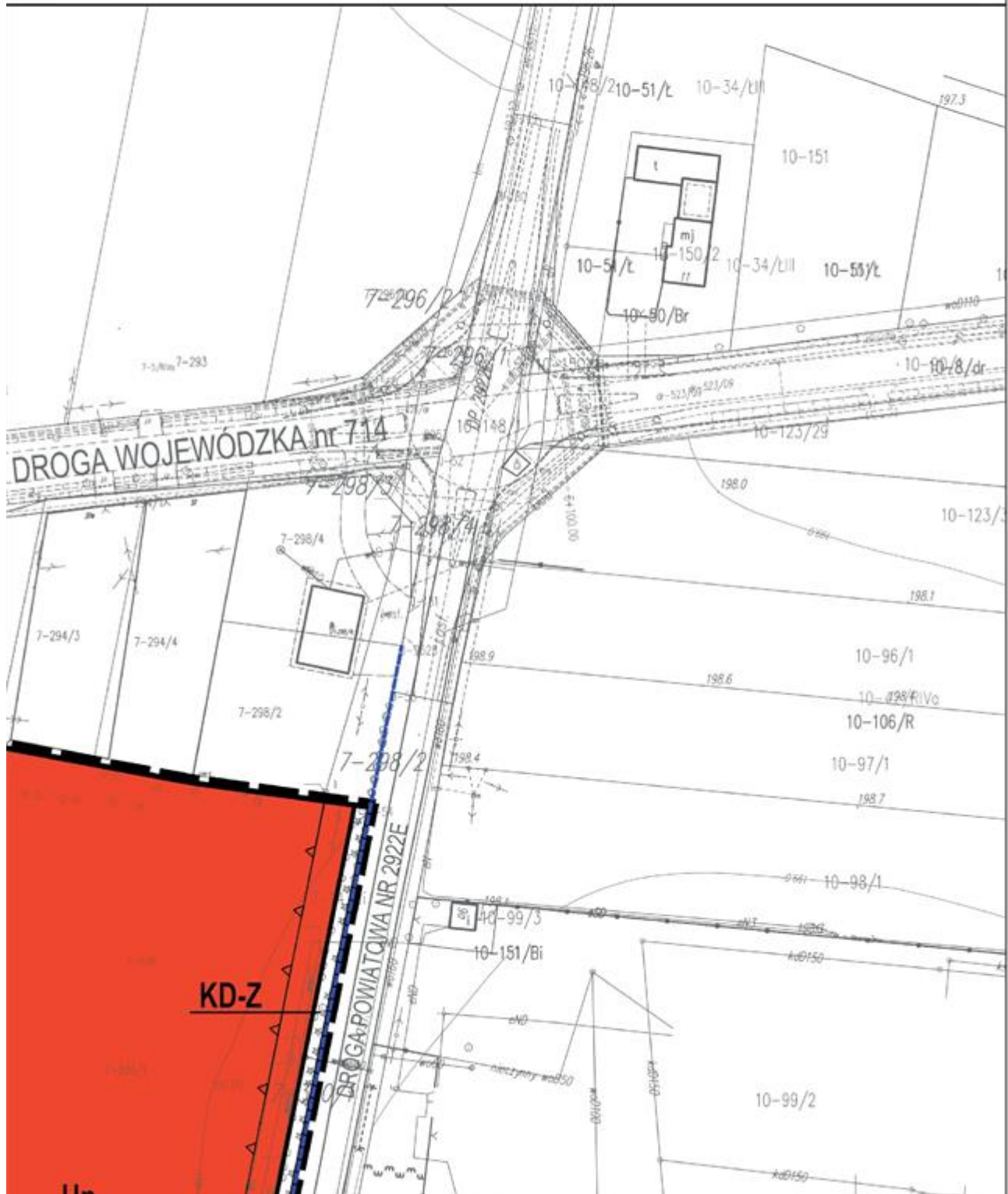
Jan Michalak

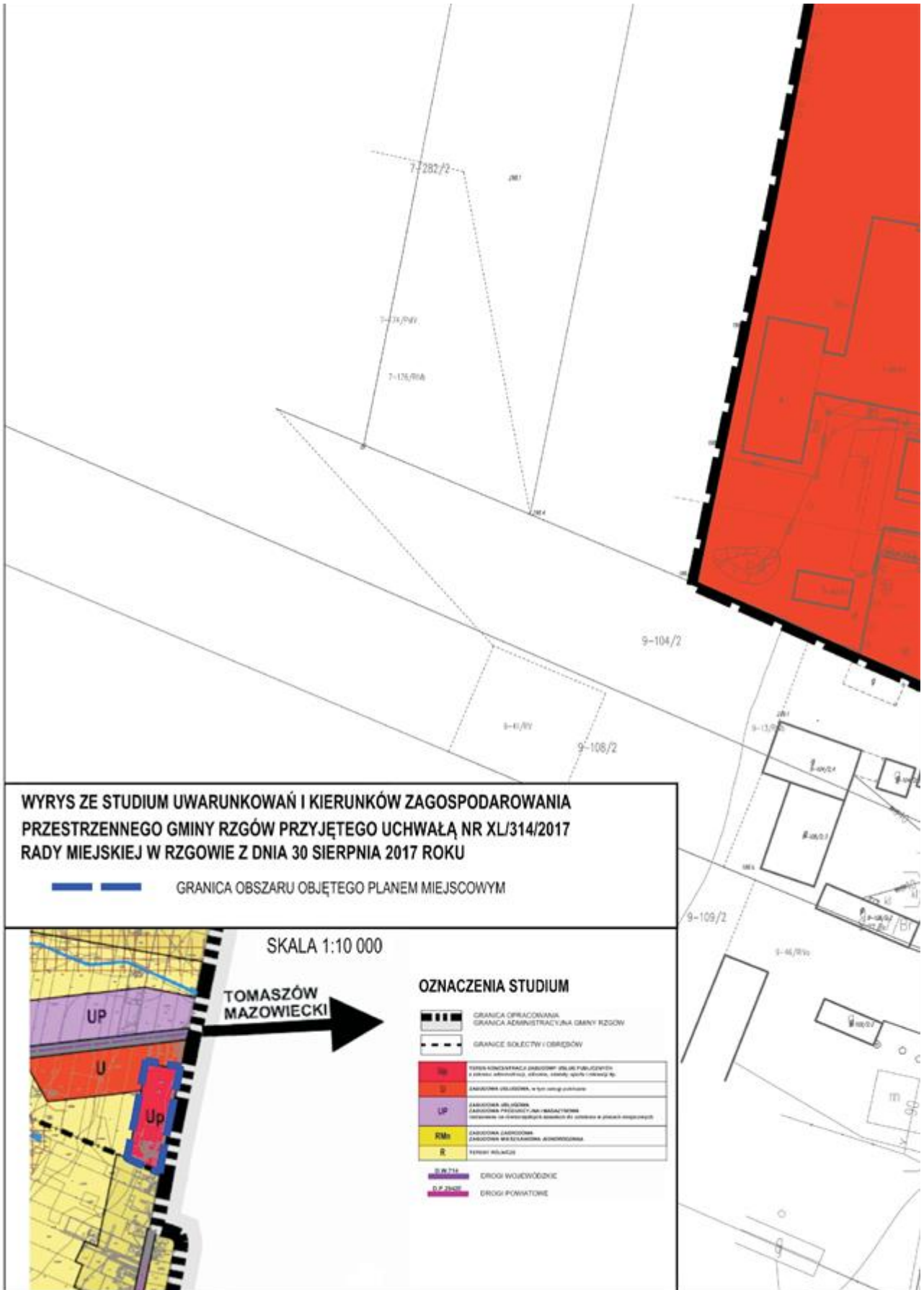
Załącznik Nr 1 do uchwały Nr LIV/430/2018
Rady Miejskiej w Rzgowie
z dnia 27 czerwca 2018 r.

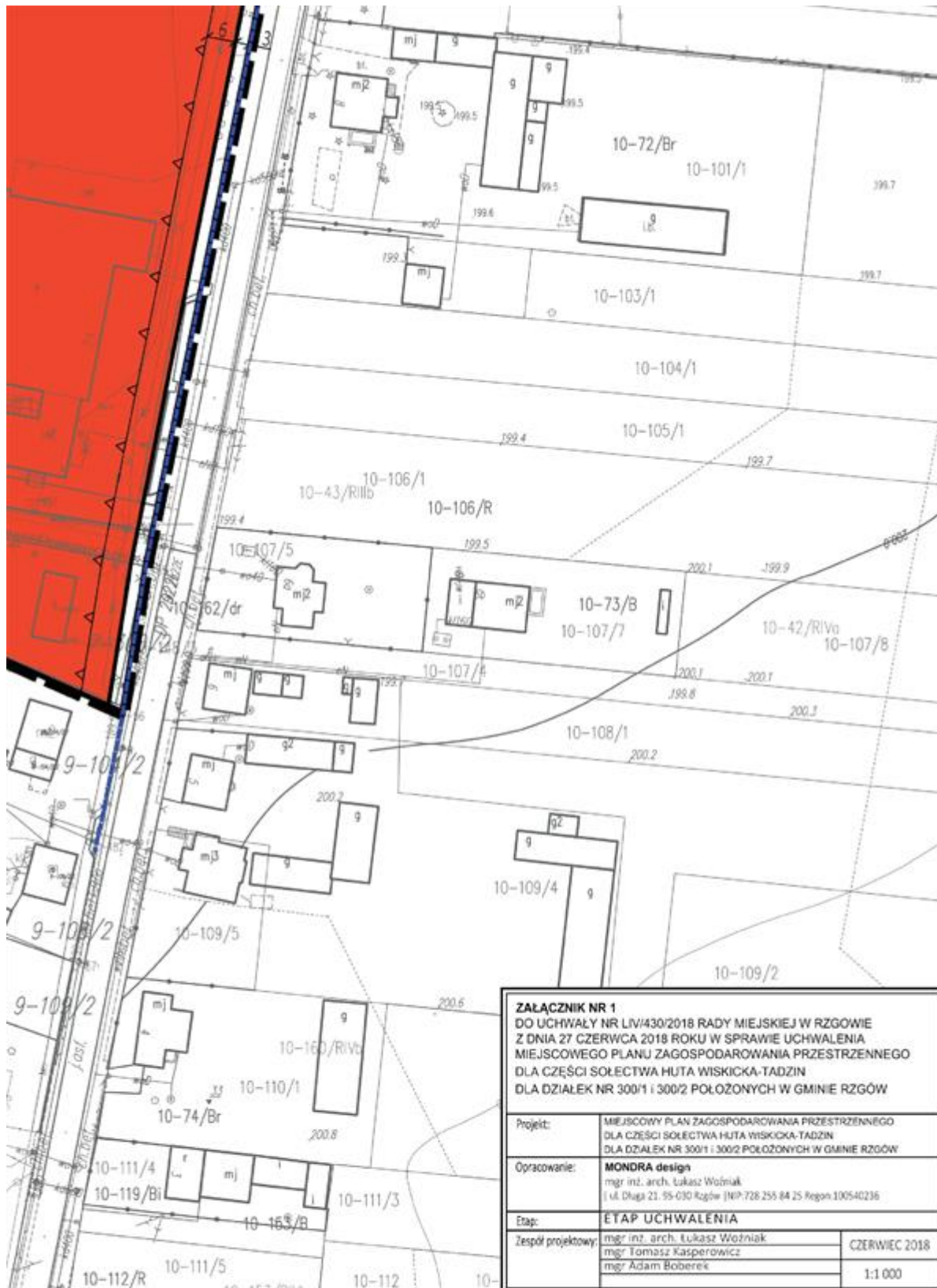
Rysunek planu



WAROWANIA PRZESTRZENNEGO KA-TADZIN DLA DZIAŁEK NR 300/1 i 300/2 W GMINIE RZGÓW







ZALĄCZNIK NR 1	
DO UCHWAŁY NR LIV/430/2018 RADY MIEJSKIEJ W RZGOWIE Z DNIA 27 CZERWCA 2018 ROKU W SPRAWIE UCHWALENIA MIEJSCOWEGO PLANU ZAGOSPODAROWANIA PRZESTRZENNEGO DLA CZĘŚCI SOŁECTWA HUTA WISKICKA-TADZIN DLA DZIAŁEK NR 300/1 I 300/2 POŁOŻONYCH W GMINIE RZGÓW	
Projekt:	MIEJSCOWY PLAN ZAGOSPODAROWANIA PRZESTRZENNEGO DLA CZĘŚCI SOŁECTWA HUTA WISKICKA-TADZIN DLA DZIAŁEK NR 300/1 I 300/2 POŁOŻONYCH W GMINIE RZGÓW
Opracowanie:	MONDRA design mgr inż. arch. Łukasz Woźniak ul. Długa 21, 95-030 Rzgów NIP: 728 255 84 25 Regon: 1400540236
Etap:	ETAP UCHWALENIA
Zespół projektowy:	mgr inż. arch. Łukasz Woźniak mgr Tomasz Kasperowicz mgr Adam Bóberk
	CZERWIEC 2018
	1:1 000

Załącznik Nr 2 do uchwały Nr LIV/430/2018
Rady Miejskiej w Rzgowie
z dnia 27 czerwca 2018 r.

ROZSTRZYGNĘCIE O SPOSOBIE ROZPATRZENIA UWAG DO PROJEKTU PLANU

Ze względu na brak uwag wniesionych do projektu planu Rada Miejska w Rzgowie nie dokonuje rozstrzygnięcia dotyczącego uwag o których mowa w art. 17 pkt 14 ustawy z dnia 27 marca 2003 r. o planowaniu i zagospodarowaniu przestrzennym (t.j. Dz. U. z 2017 r. poz. 1073, zm. z 2017 r. poz. 1566).

Przewodniczący Rady Miejskiej w Rzgowie

Jan Michalak

Załącznik Nr 3 do uchwały Nr LIV/430/2018
Rady Miejskiej w Rzgowie
z dnia 27 czerwca 2018 r.

ROZSTRZYGNĘCIE O SPOSOBIE REALIZACJI, ZAPISANYCH W PLANIE, INWESTYCJI Z ZAKRESU INFRASTRUKTURY TECHNICZNEJ, KTÓRE NALEŻĄ DO ZADAŃ WŁASNYCH GMINY ORAZ ZASADACH ICH FINANSOWANIA

Na podstawie art. 20 ust. 1 ustawy z dnia 27 marca 2003 r. o planowaniu i zagospodarowaniu przestrzennym (t.j. Dz. U. z 2017 r. poz. 1073, zm. z 2017 r. poz. 1566) Rada Miejska w Rzgowie stwierdza, iż po uprawnieniu się miejscowego planu zagospodarowania przestrzennego dla części sołectwa Huta Wiskicka-Tadzin dla działek nr 300/1 i 300/2 położonych w gminie Rzgów przewiduje się realizację inwestycji z zakresu infrastruktury technicznej należących do zadań własnych gminy i określa się sposób ich realizacji oraz zasady finansowania:

- 1) budowa, rozbudowa i przebudowa sieci wodociągowej realizowana będzie ze środków własnych gminy z wykorzystaniem środków zewnętrznych;
- 2) budowa sieci kanalizacji sanitarnej i deszczowej realizowana będzie ze środków własnych gminy z wykorzystaniem środków zewnętrznych;
- 3) finansowanie realizacji zadań zapisanych w planie dotyczących infrastruktury technicznej, które należą do zadań własnych gminy jest uzależnione od zdolności finansowej gminy i będzie określone w wieloletnich planach inwestycyjnych.

Zadania z zakresu przesyłania i dystrybucji paliw gazowych, energii elektrycznej lub ciepła realizowane będą w sposób określony w aktualnie obowiązujących przepisach Prawa Energetycznego.

Przewodniczący Rady Miejskiej w Rzgowie

Jan Michalak