



# DZIENNIK URZĘDOWY

## WOJEWÓDZTWA ŁÓDZKIEGO

Łódź, dnia 3 listopada 2011 r.

Nr 319

**TREŚĆ:**

**Poz.:**

**UCHWAŁA RADY GMINY:**

- 3196** – nr 59/11 z dnia 29 września 2011 r. Rady Gminy Dalików w sprawie sporządzenia miejscowego planu zagospodarowania przestrzennego dla części sołectwa Domaniew..... 19369

**UCHWAŁA ZARZĄDU WOJEWÓDZTWA:**

- 3197** – nr 1905/11 z dnia 27 października 2011 r. Zarządu Województwa Łódzkiego w sprawie zmiany statutu Samodzielnego Publicznego Zakładu Opieki Zdrowotnej im. Prymasa Kardynała Stefana Wyszyńskiego w Sieradzu..... 19391

**SPRAWOZDANIE:**

- 3198** – nr 1 z dnia 30 czerwca 2011 r. Burmistrza Miasta Złoczewa w sprawie wykonania budżetu za 2010 r. .... 19393

**3196**

**UCHWAŁA NR 59/11 RADY GMINY DALIKÓW**

z dnia 29 września 2011 r.

**w sprawie sporządzenia miejscowego planu zagospodarowania przestrzennego dla części sołectwa Domaniew**

Na podstawie art. 18 ust. 2 pkt 5 ustawy z dnia 8 marca 1990 r. o samorządzie gminnym (Dz. U. z 2001 r. Nr 142, poz. 1591, z 2002 r. Nr 23, poz. 220, Nr 62, poz. 558, Nr 113, poz. 984, Nr 153, poz. 1271, Nr 214, poz. 1806, z 2003 r. Nr 80, poz. 717, Nr 162, poz. 1568, z 2004 r. Nr 102, poz. 1055, Nr 116, poz. 1203, Nr 167, poz. 1759, z 2005 r. Nr 172, poz. 1441, Nr 175, poz. 1457, z 2006 r. Nr 17, poz. 128, Nr 118, poz. 1337, z 2007 r. Nr 48, poz. 327, Nr 138, poz. 974, Nr 173, poz. 1218, z 2008 r. Nr 180, poz. 1111, Nr 223, poz. 1458, z 2009 r. Nr 52, poz. 420, Nr 157, poz. 1241, z 2010 r. Nr 28, poz. 142 i 146, Nr 40, poz. 230, Nr 106, poz. 675, z 2011 r. Nr 21, poz. 113, Nr 117, poz. 679, Nr 134, poz. 777) oraz art. 20 ust. 1 ustawy z dnia 27 marca 2003 r. o planowaniu i zagospodarowaniu przestrzennym (Dz.U. Nr 80, poz. 717, z 2004 r. Nr 6, poz. 41, Nr 141, poz. 1492, z 2005 r. Nr 113, poz. 954, Nr 130, poz. 1087, z 2006 r. Nr 45, poz. 319, Nr 225, poz. 1635, z 2007 r. Nr 127, poz. 880, z 2008 r. Nr 123, poz. 803, Nr 199, poz. 1227, Nr 201, poz. 1237, Nr 220, poz. 1413, z 2010 r. Nr 24, poz. 124, Nr 75, poz. 474, Nr 106, poz. 675, Nr 119, poz. 804, Nr 130, poz. 871, Nr 149, poz. 996, Nr 155, poz. 1043, z 2011 r.

Nr 32, poz. 159), w związku z uchwałą Nr 154/08 Rady Gminy Dalików z dnia 25 listopada 2008 r. w sprawie przystąpienia do sporządzania miejscowego planu zagospodarowania przestrzennego dla części sołectwa Domaniew, Rada Gminy Dalików, po stwierdzeniu zgodności z ustaleniami obowiązującego studium uwarunkowań i kierunków zagospodarowania przestrzennego Gminy Dalików, zatwierdzonego uchwałą Nr 237/10 Rady Gminy Dalików z dnia 26 maja 2010 r. w sprawie zatwierdzenia „Zmiany Studium Uwarunkowań i Kierunków Zagospodarowania Przestrzennego Gminy Dalików” uchwała, co następuje:

**DZIAŁ I**

**Postanowienia ogólne**

**Rozdział 1**

**§ 1. 1.** Uchwala się miejscowy plan zagospodarowania przestrzennego dla części sołectwa Domaniew w gminie Dalików zwany dalej planem, składający się z:

- 1) części tekstowej planu stanowiącej treść uchwały;
- 2) części graficznej, na którą składa się rysunek planu w skali 1:1.000, będący integralnym załącznikiem graficznym Nr 1 do uchwały;
- 3) rozstrzygnięcia dotyczącego sposobu rozpatrzenia uwag zgłoszonych do projektu planu, będącego integralnym załącznikiem Nr 2 do uchwały;
- 4) rozstrzygnięcia o sposobie realizacji, zapisanych w planie, inwestycji z zakresu infrastruktury technicznej, które należą do zadań własnych gminy oraz zasadach ich finansowania, będącego integralnym załącznikiem Nr 3 do uchwały.

2. Granice planu, o którym mowa w ust. 1, określone uchwałą Nr 154/08 Rady Gminy Dalików z dnia 25 listopada 2008 r. w sprawie przystąpienia do sporządzania miejscowego planu zagospodarowania przestrzennego dla części sołectwa Domaniew, pokazano na rysunku planu w skali 1:1.000, stanowiącym załącznik graficzny Nr 1 do niniejszej uchwały.

§ 2. 1. Celem regulacji zawartych w ustaleniach miejscowego planu zagospodarowania przestrzennego jest:

- 1) ustalenie zasad udostępniania terenów pod zabudowę mieszkaniową, usługową oraz powiększenie terenu cmentarza umożliwiających przestrzenny rozwój wsi Domaniew z uwzględnieniem rozwoju zrównoważonego;
- 2) poprawę ładu przestrzennego poprzez świadome kształtowanie przestrzeni terenów wiejskich, szczególnie wzdłuż ciągów komunikacyjnych oraz uporządkowanie zagospodarowania przestrzennego i nadanie nowych form przestrzennych przy minimalizacji sytuacji kolizyjnych, wynikających z przeznaczenia terenów dla różnych funkcji.

§ 3. 1. Ilekroć w niniejszej uchwale jest mowa o:

- 1) planie - należy przez to rozumieć ustalenia miejscowego planu zagospodarowania przestrzennego dla części sołectwa Domaniew w gminie Dalików stanowiące przepisy gminne;
- 2) uchwale - należy przez to rozumieć niniejszą uchwałę Rady Gminy Dalików, o ile z treści przepisu nie wynika inaczej;
- 3) rysunku planu - należy przez to rozumieć ustalenia graficzne, oznaczone na rysunku w skali 1:1.000, będącym integralnym załącznikiem graficznym Nr 1 do niniejszej uchwały;
- 4) obszarze planu - należy przez to rozumieć obszar określony na załączniku graficznym granicami zgodnie z § 1;
- 5) linii rozgraniczającej - należy przez to rozumieć granicę pomiędzy terenami o różnym przeznaczeniu lub różnych zasadach zagospodarowania;
- 6) terenie - należy przez to rozumieć obszar wydzielony liniami rozgraniczającymi oznaczony numerem i symbolem literowym, dla którego ustalono przepisy szczegółowe;
- 7) przeznaczeniu podstawowym - należy przez to rozumieć określony w planie rodzaj przeznacze-

nia, które dominuje lub będzie dominować na danym terenie, a w przypadku terenów przeznaczonych pod zabudowę obejmuje więcej niż 50% powierzchni użytkowej budynków zlokalizowanych na poszczególnych działkach w danym terenie;

- 8) dopuszczalnym przeznaczeniu uzupełniającym - należy przez to rozumieć rodzaje przeznaczenia inne niż podstawowe, które uzupełniają lub wzbogacają przeznaczenie podstawowe;
- 9) usługach nieuciążliwych - należy przez to rozumieć prowadzenie usługowej lub wytwórczej działalności gospodarczej, która nie powoduje oddziaływań szkodliwych dla środowiska i zdrowia ludzi oraz oddziaływań mogących pogorszyć stan środowiska w myśl obowiązujących w tym zakresie przepisów;
- 10) nieprzekraczalnej linii zabudowy - należy przez to rozumieć wyznaczone na działce linie, określające najmniejszą dopuszczalną odległość zewnętrznego lica budynku od ulicy, ciągu pieszo-rowerowego, granicy działki, zgodnie z rysunkiem planu, z pominięciem loggii, balkonów, wykuszy wysuniętych poza obrys budynku oraz elementów wejść do budynku (schodów, podestów, pochylni dla niepełnosprawnych i zadaszeń);
- 11) obowiązującej linii zabudowy - należy przez to rozumieć linię zabudowy, w której należy lokalizować budynki o funkcji podstawowej na działce budowlanej, ustalenia planu dotyczące obowiązującej linii zabudowy uznaje się za spełnione, jeżeli co najmniej 60% powierzchni frontowej elewacji budynku znajduje się przy linii zabudowy i leży w płaszczyźnie pionowej wyznaczonej przez tę linię. Jeżeli nie ma wyznaczonej dodatkowo nieprzekraczalnej linii zabudowy, to dla pozostałych obiektów lokalizowanych na działce linia ta spełnia rolę nieprzekraczalnej linii zabudowy;
- 12) intensywności zabudowy - należy przez to rozumieć stosunek powierzchni całkowitej wszystkich budynków do powierzchni działki budowlanej; powierzchnię całkowitą budynku stanowi suma powierzchni wszystkich nadziemnych kondygnacji mierzonych po obrysie zewnętrznym budynku;
- 13) minimalnej powierzchni biologicznie czynnej - należy przez to rozumieć minimalną powierzchnię terenu z nawierzchnią ziemną urządzoną w sposób zapewniający naturalną roślinność, a także 50% powierzchni tarasów i stropodachów z taką nawierzchnią, nie mniej jednak niż 10 m<sup>2</sup> oraz wodę powierzchniową na tym terenie;
- 14) maksymalnej wysokości zabudowy - należy przez to rozumieć wysokość budynku lub jego części liczoną od poziomu terenu przy najniższym wejściu do budynku, lub jego części do górnej płaszczyzny stropu bądź najwyższej położonej krawędzi stropodachu nad najwyższą kondygnacją użytkową, łącznie z grubością izolacji cieplnej i warstwy ją osłaniającej albo do najwyższej poło-

żonej górnej powierzchni innego przykrycia.

## **DZIAŁ II** **Ustalenia planu**

### **Rozdział 2** **Ustalenia ogólne**

§ 4. 1. Dla całego obszaru, objętego uchwałą, plan określa:

- 1) przeznaczenie terenów oraz linie rozgraniczające tereny o różnym przeznaczeniu lub różnych zasadach zagospodarowania;
- 2) zasady ochrony i kształtowania ładu przestrzennego;
- 3) zasady ochrony środowiska przyrody i krajobrazu kulturowego;
- 4) zasady ochrony dziedzictwa kulturowego i zabytków oraz dóbr kultury współczesnej;
- 5) wymagania wynikające z potrzeb kształtowania przestrzeni publicznych;
- 6) parametry i wskaźniki kształtowania zabudowy oraz zagospodarowania terenu, w tym linie zabudowy, gabaryty obiektów i wskaźniki intensywności zabudowy;
- 7) zasady ochrony, adaptacji i kształtowania ładu przestrzennego, określone dla całego obszaru i dla poszczególnych terenów o różnym przeznaczeniu podstawowym;
- 8) szczególne warunki zagospodarowania terenów oraz ograniczenia w ich użytkowaniu, w tym zakaz zabudowy;
- 9) zasady modernizacji, rozbudowy i budowy systemów komunikacji i infrastruktury technicznej;
- 10) sposób i termin tymczasowego zagospodarowania, urządzania i użytkowania terenów;
- 11) stawki procentowe, na podstawie których ustala się opłatę za wzrost wartości nieruchomości spowodowany uchwaleniem niniejszego planu zagospodarowania przestrzennego.

2. Plan nie określa granic terenów górniczych, granic terenów narażonych na niebezpieczeństwo powodzi, terenów zagrożonych osuwaniem się mas ziemnych, gdyż takie tereny i obiekty nie występują w obszarze opracowania. Plan nie określa szczegółowych zasad i warunków scalania i podziału nieruchomości objętych planem miejscowym.

3. Ustalenia planu określone, są w treści niniejszej uchwały oraz na rysunku planu.

§ 5. 1. Na rysunku planu przedstawiono graficznie:

- 1) oznaczenia obowiązujące:
  - a) granice obszaru objętego ustaleniami planu,
  - b) linie rozgraniczające tereny o różnym przeznaczeniu lub różnych zasadach zagospodarowania przestrzennego,
  - c) nieprzekraczalne linie zabudowy,
  - d) obowiązujące linie zabudowy,
  - e) strefę ochrony archeologicznej,
  - f) granice strefy ochrony konserwatorskiej tere-

nu kościelnego wraz z obiektami na nim położonymi,

- g) budynki objęte ochroną konserwatorską,
  - h) budynek wpisany do wojewódzkiej ewidencji zabytków,
  - i) granice strefy ochrony konserwatorskiej terenu cmentarza,
  - j) obszar przestrzeni publicznej,
  - k) działki, które bez połączenia z działką sąsiednią nie mogą stanowić samodzielnej działki budowlanej,
  - l) przeznaczenie terenów;
- 2) oznaczenia obowiązujące wynikające z przepisów odrębnych:
- a) granice strefy sanitarnej od cmentarza,
  - b) tereny zmeliorowane,
  - c) budynki objęte ochroną konserwatorską poprzez wpis do rejestru zabytków,
  - d) stanowiska archeologiczne.

2. Pozostałe oznaczenia graficzne na rysunku planu, niewymienione w ust. 1, mają charakter postulowany lub informacyjny.

§ 6. 1. Plan wyodrębnia tereny, o różnym przeznaczeniu lub różnych sposobach zagospodarowania, wyznaczone liniami rozgraniczającymi, oznaczone na rysunku planu, dla których ustala się następujące podstawowe przeznaczenie terenu:

- 1) tereny zabudowy mieszkaniowej jednorodzinnej oznaczone na rysunku planu symbolami: 1MN, 2MN, 3MN, 4MN, 5MN, 6MN, 7MN, 8MN, 9MN, 10MN, 11MN, 12MN, 13MN, 14MN, 15MN, 16MN, 17MN, 18MN, 19MN, 20MN, 21MN, 22MN, 23MN, 24MN;
- 2) tereny zabudowy mieszkaniowej jednorodzinnej z dopuszczeniem usług, oznaczone na rysunku planu symbolami: 1MNU, 2MNU, 3MNU;
- 3) tereny zabudowy usług nauki i oświaty, kultury, zdrowia, opieki społecznej, obiekty administracji publicznej oraz sportu i rekreacji, oznaczone na rysunku planu symbolami: 1Uo/Us, 2Uo/Us;
- 4) teren zabudowy usług kultu religijnego, oznaczony na rysunku planu symbolem 1Ukr;
- 5) teren zabudowy usługowej – OSP, oznaczony na rysunku planu symbolem 1Ui;
- 6) teren cmentarza, oznaczony na rysunku planu symbolem 1ZC;
- 7) tereny zieleni urządzonej, oznaczone na rysunku planu symbolami: 1ZP, 2ZP, 3ZP, 4ZP, 5ZP;
- 8) tereny zieleni leśnej, oznaczone na rysunku planu symbolami: 1ZL, 2ZL, 3ZL, 4ZL, 5ZL, 6ZL;
- 9) teren zieleni nie urządzonej, oznaczony na rysunku planu symbolem 1Z;
- 10) tereny rolnicze, oznaczone na rysunku planu symbolami: 1R, 2R, 3R, 4R, 5R, 6R;
- 11) teren drogi zbiorczej, oznaczony na rysunku planu symbolem 1KDZ;
- 12) tereny dróg lokalnych, oznaczone na rysunku planu symbolami: 1KDL, 2KDL, 3KDL, 4KDL, 5KDL;
- 13) tereny dróg dojazdowych, oznaczone na rysunku planu symbolami: 1KDD, 2KDD, 3KDD, 4KDD,

5KDD, 6KDD, 7KDD, 8KDD, 9KDD, 10KDD, 11KDD, 12KDD, 13KDD, 14KDD, 15KDD, 16KDD;

14) tereny ciągów pieszo-rowerowych, oznaczone na rysunku planu symbolami: 1KDP, 2KDP, 3KDP.

2. Oznaczenia literowe, przedstawione na rysunku planu, określają przeznaczenie podstawowe poszczególnych terenów.

3. Oznaczenia cyfrowe, przedstawione na rysunku planu, określają kolejne numery poszczególnych terenów zlokalizowanych w obszarze planu, o określonym przeznaczeniu podstawowym.

**§ 7.** Zasady zabudowy i zagospodarowania terenu, niezbędne do wykonania projektu budowlanego, należy określać według określeń ogólnych ustalonych dla całego obszaru objętego planem (Rozdział 3) oraz przepisów szczegółowych ustalonych dla poszczególnych terenów w granicach obowiązywania ustaleń planu (Rozdział 4) z uwzględnieniem przepisów dotyczących obsługi komunikacyjnej (Rozdział 5) oraz infrastruktury technicznej (Rozdział 6).

### **Rozdział 3**

#### **Ustalenia ogólne dla całego obszaru**

**§ 8.** 1. Plan ustala warunki w zakresie ochrony środowiska, przyrody i krajobrazu kulturowego na całym obszarze planu.

2. Na terenie objętym planem występują urządzenia melioracji wodnych szczegółowych (rurociągi drenarskie), które wymagają ochrony na podstawie przepisów odrębnych.

3. Plan zakazuje:

- 1) lokalizacji przedsięwzięć mogących zawsze znacząco oddziaływać na środowisko, określonych na podstawie przepisów szczególnych na całym obszarze opracowania za wyjątkiem inwestycji celu publicznego z zakresu dróg i infrastruktury technicznej;
- 2) lokalizacji przedsięwzięć mogących potencjalnie znacząco oddziaływać na środowisko, określonych na podstawie przepisów szczególnych na całym obszarze opracowania za wyjątkiem inwestycji celu publicznego oraz infrastruktury technicznej;
- 3) lokalizowania obiektów i urządzeń oraz prowadzenia działalności usługowej i wytwórczej mogącej powodować przekroczenie dopuszczalnych wielkości oddziaływania na środowisko poprzez emisję substancji i energii w szczególności dotyczące wytwarzania hałasu, wibracji, promieniowania, zanieczyszczania powietrza, gleby, wód powierzchniowych i podziemnych;
- 4) wprowadzania nieoczyszczonych ścieków bytowych, komunalnych oraz przemysłowych do wód powierzchniowych i do gruntu;
- 5) wykonywania nasadzeń drzew i krzewów na trasie i w bezpośrednim sąsiedztwie istniejących rurociągów melioracyjnych bez uprzedniego zabezpieczenia tych urządzeń przed zarastaniem korzeniami.

4. Plan przyjmuje zgodnie z aktualnymi przepisami z zakresu ochrony środowiska dla terenów oznaczonych na rysunku planu symbolami MN, MNu należy przyjąć klasyfikację ochrony akustycznej, jak dla zabudowy mieszkaniowej, natomiast tereny Uo/Us, jako tereny przeznaczone pod zabudowę związaną ze stałym lub wielogodzinnym pobytem dzieci i młodzieży.

5. Plan ustala:

- 1) oddziaływania na tereny sąsiednie powinny być zgodne z przepisami szczególnymi;
- 2) obowiązek zachowania i utrzymania drożności istniejących odkrytych rowów odwadniających;
- 3) maksymalną ochronę istniejących zadrzewień, nie kolidujących z zamierzeniem budowlanym, a spełniających funkcje ekologiczne oraz maksymalne nasycanie terenów zielenią;
- 4) ograniczenie do minimum trwałego przekształcania powierzchni ziemi podczas wykonywania prac ziemnych związanych z realizacją inwestycji, jak i wykonywanie działań o charakterze kompensacyjnym po zakończeniu realizacji inwestycji;
- 5) zachowanie lokalnych powiązań przyrodniczych z terenami otaczającymi poprzez zachowanie rowów, zadrzewień i zakrzewień towarzyszących oraz ich wzbogacenie, a także stosowanie ogrodzeń umożliwiających migrację drobnej zwierzyny, poprzez np. otwory o średnicy min. 15 cm wykonane w podmurówce, przy powierzchni terenu, rozmieszczone w odstępach nie większych niż 5 m lub prześwitów o szerokości 10 cm pomiędzy podmurówką, a ażurowymi elementami ogrodzenia, gdy wysokość podmurówki nie przekracza 10 cm;
- 6) w przypadku zmiany sposobu użytkowania terenów, na których występują urządzenia melioracyjne należy je przebudować w sposób umożliwiający prawidłowe funkcjonowanie na terenach oddziaływania urządzeń melioracji wodnych szczegółowych. Przebudowa winna być dokonana zgodnie z przepisami odrębnymi;
- 7) po zmianie sposobu użytkowania gruntów rolnych, na których występują urządzenia melioracyjne należy wystąpić do organu właściwego w sprawach melioracji i urządzeń wodnych o wykreślenie z ewidencji urządzeń melioracji wodnych powierzchni zajętej na przedmiotowy cel;
- 8) obowiązek uzgodnienia na etapie pozwolenia na budowę projektu budowy budynku na terenach zmeliorowanych z właściwym zarządcą rowów, melioracji i urządzeń wodnych;
- 9) nakaz wykonania przebudowy rurociągów melioracyjnych w przypadku wystąpienia kolizji z budynkami niezależnie od głębokości ich posadowienia i powierzchni utwardzonych;
- 10) w przypadku występowania kolizji rurociągów melioracyjnych z inwestycją liniową lub przyłączami – podjęcie działań służących ochronie systemu melioracyjnego, zgodnie z możliwościami technicznymi właściwymi dla rodzaju wykony-

wanych mediów;

- 11) w przypadku uszkodzenia rurociągów melioracyjnych niezwłoczną naprawę pod nadzorem osoby posiadającej kwalifikacje w dziedzinie melioracji wodnych;
- 12) utrzymanie przez właścicieli działek urządzeń melioracyjnych znajdujących się w granicach należących do nich nieruchomości;
- 13) selekcję i gromadzenie odpadów na posesjach w urządzeniach przystosowanych do ich gromadzenia oraz ich odbiór i usuwanie zgodnie z systemem oczyszczania przyjętym w gospodarce komunalnej gminy.

6. Plan nakazuje ogrzewanie budynków ze źródeł bezpiecznych ekologicznie, z preferencją do stosowania niskoemisyjnych czynników grzewczych.

**§ 9.** 1. Plan uwzględniając wartości dziedzictwa kulturowego, zabytków oraz dóbr kultury współczesnej obejmuje ochroną konserwatorską obiekty o udokumentowanych wartościach kulturowych wpisane do rejestru zabytków i wpisane do ewidencji Wojewódzkiego Konserwatora Zabytków, elementy zabudowy o lokalnych walorach kulturowych oraz stanowiska archeologiczne wraz ze strefami ochrony archeologicznej.

2. Obiekty architektoniczne objęte ochroną konserwatorską o udokumentowanych wartościach kulturowych wpisane do rejestru zabytków oraz wpisane do ewidencji Wojewódzkiego Konserwatora Zabytków:

- 1) zespół kościoła parafialnego pod wezwaniem św. Floriana:
  - kościół nr rej. 199/A - kościół w stylu późnogotyckim p.w. św. Floriana w Domaniewie z początku XVI wieku,
  - dzwonnica,
  - otoczenie Kościoła w granicach trwałego ogrodzenia,
  - ogrodzenie,
  - plebania,
  - budynek gospodarczy.

3. Remonty, przebudowy, rozbudowy i nadbudowy obiektów wymienionych w ust. 2 winny uwzględniać zachowanie historycznej kompozycji i formy architektonicznej, proporcji, detalu oraz użytych materiałów i rozwiązań konstrukcyjnych.

4. Wszelkie działania przy obiektach, o których mowa w ust. 2, mogące mieć wpływ na stan zachowania lub zmiany w wyglądzie wymagają uzgodnienia z Wojewódzkim Konserwatorem Zabytków.

5. Plan obejmuje strefę ochrony konserwatorskiej cmentarz grzebalny rzymskokatolicki zlokalizowany na terenie 1ZC.

6. Plan ustala dla terenu cmentarza, o którym mowa w ust. 5:

- 1) obowiązek utrzymania formy rozplanowania cmentarza w kompozycyjnej i przestrzennej spójności z historycznym założeniem;
- 2) obowiązek zachowania walorów środowiska

przyrodniczego, a przede wszystkim ochrony istniejącego starodrzewia;

- 3) obowiązek zachowania i konserwacji historycznych obiektów architektonicznych, historycznych nagrobków i pomników oraz elementów wyposażenia cmentarza;
- 4) zakaz budowy ogrodzenia z wypełnieniem z prefabrykatów betonowych pełnych i ażurowych;
- 5) realizację inwestycji na terenie cmentarza należy uzgodnić z Wojewódzkim Konserwatorem Zabytków.

7. Plan obejmuje ochroną konserwatorską budynek dawnej szkoły położony na terenie 1Uo/Us o lokalnych walorach kulturowych.

8. Wszelkie działania przy obiekcie objętym ochroną konserwatorską związane z naruszeniem substancji lub mogące mieć wpływ na stan zachowania lub zmiany w wyglądzie wymagają uzgodnienia z Wojewódzkim Konserwatorem Zabytków.

9. Przed zamierzeniem dokonania rozbiórki budynków wymienionych w ust. 7 niezbędne jest, przed uzyskaniem pozwolenia na rozbiórkę, uzyskanie pisemnej zgody Wojewódzkiego Konserwatora Zabytków oraz w określonych przypadkach, wykonanie dokumentacji inwentaryzacyjnej.

10. Dla obszaru stanowisk archeologicznych obowiązuje przeprowadzenie badań archeologicznych przed wydaniem pozwolenia na budowę zgodnie z przepisami odrębnymi. Na prowadzenie badań archeologicznych należy uzyskać pozwolenie Wojewódzkiego Konserwatora Zabytków. O pozwolenie należy wystąpić w terminie określonym w przepisach odrębnych.

11. Plan wyznacza strefę ochrony archeologicznej, która obejmuje istniejące i potencjalne stanowiska archeologiczne. W strefie ochrony archeologicznej obowiązuje przeprowadzenie nadzorów archeologicznych przy wszelkich inwestycjach związanych ze zmianą zagospodarowania terenu tam gdzie prowadzone będą roboty ziemne. Na prowadzenie nadzorów archeologicznych należy uzyskać pozwolenie Wojewódzkiego Konserwatora Zabytków. O pozwolenie należy wystąpić nie później niż 21 dni przed rozpoczęciem inwestycji. W sytuacji ujawnienia nowego stanowiska archeologicznego w obszarze ochrony archeologicznej wymagane jest wykonanie badań archeologicznych. W takiej sytuacji wszelkie prace budowlane powinny zostać przerwane, a teren udostępniony do badań archeologicznych. Wszystkie nowoodkryte stanowiska archeologiczne należy oznaczyć, zabezpieczyć i powiadomić Wojewódzkiego Konserwatora Zabytków. Dopuszczalne jest powiększenie strefy ochrony archeologicznej po odkryciu nowych stanowisk i wciągnięciu ich do ewidencji zabytków archeologicznych.

12. Przy wszystkich inwestycjach liniowych dłuższych niż 20 m i szerszych niż 30 cm, wymagających prac ziemnych na całym terenie objętym planem należy uzgodnić z Wojewódzkim Konserwato-

rem Zabytków konieczność przeprowadzenia prac archeologicznych.

**§ 10. 1.** W granicach opracowania plan określa wymagania wynikające z potrzeb kształtowania obszarów przestrzeni publicznej.

2. Plan ustala tereny 3ZP oraz 5ZP, jako obszary przestrzeni publicznych dla których obowiązują następujące zasady i warunki kształtowania przestrzeni:

- 1) zapewnienie pełnej dostępności obszarów przestrzeni publicznych;
- 2) zapewnienie kształtowania elementów małej architektury, takich jak ławki, kosze na śmieci, lampy oświetlające ulice o wysokich walorach estetycznych i użytkowych;
- 3) kompleksowe kształtowanie placów, zieleni oraz dojeżdż i dojazdów;
- 4) zapewnienie dostępności dla osób niepełnosprawnych oraz starszych.

3. Plan w obszarze przestrzeni publicznej wprowadza zakaz:

- 1) umieszczania nośników reklamowych, za wyjątkiem słupów lub tablic ogłoszeniowych oraz reklam towarzyszących odbywającym się imprezom masowym;
- 2) lokalizacji tymczasowych obiektów i urządzeń budowlanych, z wyjątkiem tymczasowych obiektów towarzyszących odbywającym się imprezom masowym - na czas ich trwania.

**§ 11. 1.** Plan określa następujące zasady ochrony i kształtowania ładu przestrzennego:

- 1) plan ustala granice pomiędzy terenami o różnym przeznaczeniu lub różnych zasadach zagospodarowania w postaci linii rozgraniczających;
- 2) plan wyznacza nieprzekraczalne oraz obowiązujące linie zabudowy, zgodnie z rysunkiem planu;
- 3) wszystkie, niezbędne dla prawidłowego funkcjonowania obszaru obiekty i urządzenia, a w szczególności drogi i ciągi piesze, można realizować na każdym etapie funkcjonalnym terenu, w sposób zgodny z ustaleniami planu oraz przepisami odrębnymi;
- 4) zakaz lokalizacji reklam wolnostojących oraz reklam na ścianach zewnętrznych budynków o powierzchni reklamowej powyżej 3 m<sup>2</sup> na całym terenie opracowania.

2. Plan ustala teren dróg publicznych, ciągów pieszo-rowerowych oraz tereny zieleni urządzonej, jako tereny o charakterze przestrzeni publicznych.

3. Dla terenów, o którym mowa w ust. 2, plan ustala:

- 1) zagospodarowanie terenu i kształtowanie nawierzchni ulic i chodników w sposób umożliwiający korzystanie osobom niepełnosprawnym ruchowo;
- 2) dopuszcza się lokalizację zieleni i obiektów małej architektury na terenie dróg publicznych oraz ciągów pieszo-rowerowych na warunkach określonych w przepisach odrębnych;
- 3) stosowanie jednakowych elementów małej archi-

tektury, takich jak: latarnie, kosze śmietnikowe, słupki.

4. Plan dopuszcza, dokonywanie podziału działki, którego celem jest powiększenie sąsiedniej nieruchomości lub regulacja istniejących granic działek. Warunkiem wykonania takiego podziału jest zachowanie parametrów działki dzielonej, umożliwiających lokalizację zabudowy i rozmieszczenie niezbędnych elementów zagospodarowania zgodnie z przeznaczeniem i zasadami zagospodarowania określonymi w planie.

5. Plan dopuszcza realizację zabudowy na działkach mniejszych niż określone w planie, o ile ich podział geodezyjny został dokonany przed wejściem w życie niniejszej uchwały.

6. Nowo wydzielone działki budowlane muszą mieć zapewnioną obsługę komunikacyjną z drogi publicznej lub z istniejącej lub projektowanej drogi wewnętrznej wyznaczonej w koncepcji podziału powiązanej z drogą publiczną (minimalna szerokość drogi wewnętrznej 8,0 m). Podłączenie drogi wewnętrznej musi być uzgodnione z zarządcą drogi.

7. Na terenach oznaczonych na rysunku planu symbolami od 1MN do 19MN oraz od 21MN do 24MN plan dopuszcza możliwość podziału działek, przy zachowaniu następujących warunków:

- 1) minimalna szerokość frontów działek – 20,0 m, z zastrzeżeniem ust. 10;
- 2) kąt położenia bocznych granic działek w stosunku do pasa drogowego – od 70° do 90°;
- 3) wielkość nowych wydzielonych działek budowlanych powinna być dostosowana do rodzaju zabudowy przy założeniu, że wielkość nowo wydzielanej działki budowlanej nie może być mniejsza niż 800 m<sup>2</sup>;
- 4) dopuszcza się wydzielenie i zainwestowanie działek o powierzchni mniejszej niż określona w pkt 3, wyłączenie:
  - a) w celu powiększenia sąsiedniej nieruchomości pod warunkiem, że działka z której wydzielony zostanie teren zachowa powierzchnię nie mniejszą, niż określona pkt 3,
  - b) w celu lokalizacji obiektów infrastruktury technicznej;
- 5) wprowadza się obowiązek wspólnego zainwestowania działek o numerach:
  - a) 48 i część działki 49 na terenie 7MN,
  - b) 24 i część działki 52 na terenie 7MN,
  - c) 58 i część działki 57 na terenie 7MN,
  - d) 262 i 263 na terenie 7MN,
  - e) 53 i 54 na terenie 7MN i 8MN,
  - f) 72/1, 72/2, 73, 74 na terenie 8MN,
  - g) część 60 i 266 na terenie 8MN,
  - h) część działki 60, 72/1, 73, 74, 266, 267 na terenie 8MN,
  - i) 209, 210, 211/2 na terenie 24MN;
- 6) działki o numerze ewidencyjnym: 24, 48, 53, 58, 72/1, 72/2, 73, 209, 210, 211/2, 262, 263, 266, 267 oznaczone na rysunku planu, nie mogą być zabudowane, jako odrębne samodzielne nieruchomości

ści. Na ww. działkach plan dopuszcza realizację zabudowy zgodną z przeznaczeniem określonym w niniejszym planie pod warunkiem połączenia tych działek z działką sąsiednią.

8. Na terenach oznaczonych na rysunku planu symbolami 20MN plan dopuszcza możliwość podziału działek, przy zachowaniu następujących warunków:

- 1) minimalna szerokość frontów działek – 18,0 m, z zastrzeżeniem ust. 10;
- 2) kąt położenia bocznych granic działek w stosunku do pasa drogowego – od 70° do 90°;
- 3) wielkość nowych wydzielonych działek budowlanych powinna być dostosowana do rodzaju zabudowy przy założeniu, że wielkość nowo wydzielanej działki budowlanej nie może być mniejsza niż 800 m<sup>2</sup>;
- 4) dopuszcza się wydzielenie i zainwestowanie działek o powierzchni mniejszej niż określona w pkt 3, wyłącznie:
  - a) w celu powiększenia sąsiedniej nieruchomości pod warunkiem, że działka z której wydzielony zostanie teren zachowa powierzchnię nie mniejszą, niż określona pkt 3,
  - b) w celu lokalizacji obiektów infrastruktury technicznej;
- 5) wprowadza się obowiązek wspólnego zainwestowania działek o numerach:
  - a) 200 i 201,
  - b) 196 i 197;
- 6) część działki o numerze ewidencyjnym 196 oraz działka o numerze ewidencyjnym 201 oznaczone na rysunku planu, nie mogą być zabudowane, jako odrębne samodzielne nieruchomości. Na ww. działkach plan dopuszcza realizację zabudowy zgodnej z przeznaczeniem określonym w niniejszym planie pod warunkiem połączenia tych działek z działką sąsiednią.

9. Na terenach oznaczonych na rysunku planu symbolem do 1MNU do 3MNU plan dopuszcza możliwość podziału działek, przy zachowaniu następujących warunków:

- 1) minimalna szerokość frontów działek – 25,0 m;
- 2) kąt położenia bocznych granic działek w stosunku do pasa drogowego – od 70° do 90°;
- 3) wielkość nowych wydzielonych działek budowlanych powinna być dostosowana do rodzaju zabudowy przy założeniu, że wielkość nowo wydzielanej działki budowlanej nie może być mniejsza niż 1.500 m<sup>2</sup>;
- 4) dopuszcza się wydzielenie i zainwestowanie działek o powierzchni mniejszej niż określona w pkt 3, wyłącznie:
  - a) w celu powiększenia sąsiedniej nieruchomości pod warunkiem, że działka z której wydzielony zostanie teren zachowa powierzchnię nie mniejszą, niż określona pkt 3;
  - b) w celu lokalizacji obiektów infrastruktury technicznej.

10. W miejscach zaznaczonych na rysunku

planu dopuszcza się wydzielenie działki budowlanej o szerokości frontu działki minimum 6,0 m.

11. Na terenach oznaczonych na rysunku planu symbolami: 1Uo/Us, 2Uo/Us, 1Ukr, 1Ui, 1ZC, 1Z oraz od 1ZP do 5ZP, plan dopuszcza możliwość podziału działek w celu lokalizacji obiektów infrastruktury technicznej.

**§ 12.** Plan określa sposoby i terminy tymczasowego zagospodarowania, urządzenia i użytkowania terenów:

- 1) do czasu realizacji inwestycji o przeznaczeniu określonym w planie, na poszczególnych terenach dopuszcza się utrzymanie dotychczasowego zagospodarowania funkcjonalnego;
- 2) dopuszcza się lokalizowanie obiektów tymczasowych na potrzeby prowadzenia budowy w obrębie działki budowlanej, na której realizowana jest inwestycja docelowa, w okresie ważności pozwolenia na budowę.

#### **Rozdział 4**

#### **Ustalenia szczegółowe dla poszczególnych terenów**

**§ 13.** Dla terenów oznaczonych na rysunku planu symbolami od 1MN do 24MN, plan ustala:

- 1) przeznaczenie podstawowe – tereny zabudowy mieszkaniowej jednorodzinnej;
- 2) dopuszczalne przeznaczenie uzupełniające – usługi nieuciążliwe wbudowane w budynki mieszkalne, dojścia i dojazdy, zieleń i elementy małej architektury, infrastruktura techniczna;
- 3) na terenie oznaczonym na rysunku planu 15MN występują obiekty architektoniczne objęte ochroną konserwatorską, dla których obowiązują ustalenia zawarte w § 9;
- 4) na terenach oznaczonych na rysunku planu symbolami: 5MN, 11MN, 14MN, 15MN, 16MN, 17MN, 24MN, występują stanowiska archeologiczne wraz ze strefą ochrony archeologicznej. Realizacja inwestycji na stanowiskach archeologicznych lub w strefach ochrony archeologicznej wymaga uzgodnienia zasad realizacji prac ziemnych z Wojewódzkim Konserwatorem Zabytków zgodnie z § 9;
- 5) realizację nowej zabudowy w oparciu o istniejące i projektowane podziały na działki budowlane zgodnie z zasadami i warunkami podziału nieruchomości określonymi w § 11;
- 6) zachowanie istniejącej zabudowy mieszkaniowej polegające na możliwości przebudowy, rozbudowy i nadbudowy istniejących budynków na zasadach określonych w niniejszym paragrafie. Przy rozbudowie lub nadbudowie istniejących, na dzień wejścia w życie planu miejscowego, budynków mieszkalnych plan dopuszcza odstępstwa od zasad i warunków określonych w pkt 8, wynikające z obowiązku zachowania jednorodnej całości architektonicznej bryły budynków. Dopuszcza się stosowanie innej maksymalnej wysokości budynku mieszkalnego, jednak nie wyżej niż 12,0 m,

- innego kąta spadku oraz ilości połączeń dachowych;
- 7) dopuszcza się remonty, nadbudowę, wymianę dachu istniejących budynków znajdujących się pomiędzy projektowanymi liniami rozgraniczającymi wyznaczającymi drogi a wyznaczoną nieprzekraczalną linią zabudowy, rozbudowa takich budynków może się odbywać tylko z zachowaniem nieprzekraczalnej linii zabudowy;
- 8) następujące zasady i warunki kształtowania zabudowy i zagospodarowania terenu:
- a) przy lokalizacji zabudowy na działce obowiązuje zachowanie nieprzekraczalnej i/lub obowiązującej linii zabudowy,
  - b) lokalizacja nowej zabudowy mieszkaniowej, jako wolnostojącej,
  - c) budynki mieszkalne na działkach należy lokalizować kalenicą równoległą lub prostopadłą do pasa drogowego lub do bocznych granic działki,
  - d) lokalizację budynków i pomieszczeń gospodarczych oraz garaży wbudowanych w bryłę budynku, dobudowanych do budynku lub wolnostojących. Plan dopuszcza realizację garaży i budynków gospodarczych przy granicy, w głębi działek,
  - e) powierzchnia zabudowy wszystkich budynków gospodarczych i garaży realizowanych przy granicy działki nie może przekroczyć 80,0 m<sup>2</sup> dla jednej działki budowlanej,
  - f) minimalna powierzchnia biologicznie czynna - 50% działki budowlanej,
  - g) intensywność zabudowy - od 0,1 do 0,3,
  - h) wysokość budynków mieszkalnych – maksimum dwie kondygnacje, rzędna parteru maksimum 60 cm ponad terenem, drugą kondygnację stanowić powinno poddasze użytkowe lub nieużytkowe, maksymalna wysokość zabudowy - 9,0 m,
  - i) maksymalna wysokość garaży i budynków gospodarczych - 6,0 m. Dla budynków gospodarczych lub garażowych lokalizowanych przy granicy działki maksymalna wysokość wynosi - 5,0 m,
  - j) dachy budynków mieszkalnych należy projektować, jako dwu lub wielospadowe o równym kącie nachylenia symetrycznych połączeń w zakresie 30°-45°,
  - k) dachy budynków gospodarczych lub garażowych należy projektować, jako dwu lub wielospadowe o równym kącie nachylenia symetrycznych połączeń w zakresie 5°-40°. Dla budynków gospodarczych lub garażowych lokalizowanych przy granicy działki plan dopuszcza stosowanie dachów jednospadowych,
  - l) pokrycie dachowe budynków powinno być wykonane z materiałów jednorodnych kolorystycznie dla wszystkich budynków zlokalizowanych na terenach, preferowana kolorystyka to grafit, czerwień, kolor naturalnej cegły,
  - m) zakaz stosowania pokrycia dachowego w kolorze niebieskim, żółtym i zielonym,
- n) zakaz stosowania sidingu, jako materiału wykończeniowego elewacji;
- 9) na terenie 24MN w ramach własności zapewnić dojazd do pól uprawnych;
- 10) w odległości mniejszej niż 7,5 m od osi napowietrznych linii elektroenergetycznych 15 kV - plan ustala:
- a) zakaz lokalizacji budynków mieszkalnych, lokalizacja innych obiektów budowlanych wymaga uzgodnienia z właścicielem linii,
  - b) należy uzgodnić warunki lokalizacji wszelkich obiektów z właścicielem linii,
  - c) zakaz nasadzeń pod napowietrznymi liniami elektroenergetycznymi linii 15 kV drzew i krzewów tych gatunków, których naturalną wysokość może przekroczyć 3,0 m,
  - d) nakaz przycinania drzew i krzewów rosnących pod liniami elektroenergetycznymi;
- 11) ewentualne uciążliwości obiektów i urządzeń projektowanych lub istniejących nie mogą naruszać obowiązujących w tym zakresie przepisów odrębnych;
- 12) na terenie 8MN, 12MN, 18MN obowiązuje strefa sanitarna od cmentarza w której obowiązują ograniczenia w lokalizacji obiektów budowlanych, zgodnie z obowiązującymi w tym zakresie przepisami odrębnymi;
- 13) zakaz budowy ogrodzeń z prefabrykatów betonowych pełnych i ażurowych od strony dróg publicznych i ciągów pieszo-rowerowych;
- 14) lokalizacja ogrodzeń o maksymalnej wysokości do 1,8 m (w tym wysokość podmurówki do 40 cm) w liniach rozgraniczających tereny dróg i ciągów pieszo-rowerowych, wyznaczonych na rysunku planu. Plan dopuszcza odstępstwo od zasady lokalizowania ogrodzeń w wyznaczonej na rysunku planu linii rozgraniczającej drogi w przypadku, gdy w tej linii znajdują się drzewa lub szpalery drzew, ogrodzenie należy wówczas lokalizować poza linią drzew na terenie przeznaczonym pod zabudowę;
- 15) w zagospodarowaniu własnej działki lub zespołu działek należy przewidzieć odpowiednią ilość miejsc postojowych dla samochodów w granicach terenu, do którego inwestor posiada tytuł prawny, przy uwzględnieniu wskaźników określonych w § 24;
- 16) uzbrojenie terenów przeznaczonych pod zabudowę zgodnie z ustaleniami określonymi w Rozdziale 6.
- § 14.** Dla terenów oznaczonych na rysunku planu symbolami od 1MNU do 3MNU, plan ustala:
- 1) przeznaczenie podstawowe – zabudowa mieszkaniowa jednorodzinna;
  - 2) dopuszczalne przeznaczenie uzupełniające – usługi nieuciążliwe oraz dojścia i dojazdy, zieleń i elementy małej architektury, infrastruktura techniczna;
  - 3) realizację nowej zabudowy w oparciu o istniejące



- i projektowane podziały na działki budowlane zgodnie z zasadami i warunkami podziału nieruchomości określonymi § 11;
- 4) następujące zasady i warunki kształtowania zabudowy i zagospodarowania terenu:
- a) przy lokalizacji zabudowy na działce obowiązuje zachowanie nieprzekraczalnej i/lub obowiązującej linii zabudowy,
  - b) lokalizacja nowej zabudowy, jako wolnostojąca,
  - c) plan dopuszcza na terenie 3MNu lokalizacji nowej zabudowy jako bliźniaczej,
  - d) budynki mieszkalne lub usługowe na działkach należy lokalizować kalenicą równoległą do pasa drogowego lub prostopadłą do bocznych granic działki,
  - e) lokalizację budynków i pomieszczeń gospodarczych oraz garaży wbudowanych w bryłę budynku, dobudowanych do budynku lub wolnostojących. Plan dopuszcza realizację garaży i budynków gospodarczych przy granicy, w głębi działek,
  - f) powierzchnia zabudowy wszystkich budynków gospodarczych i garaży realizowanych przy granicy działki nie może przekroczyć 80,0 m<sup>2</sup> dla jednej działki budowlanej,
  - g) minimalna powierzchnia biologicznie czynna - 50%,
  - h) intensywność zabudowy - od 0,1 do 0,4,
  - i) wysokość budynków mieszkalnych – maksimum dwie kondygnacje, rzędna parteru maksimum 60 cm ponad terenem, druga kondygnacja stanowić powinna poddasze użytkowe lub nieużytkowe, maksymalna wysokość budynku - 9,0 m,
  - j) wysokość budynków usługowych – maksimum dwie kondygnacje, rzędna parteru maksimum 60 cm ponad terenem, druga kondygnacja stanowić powinna poddasze użytkowe lub nieużytkowe, maksymalna wysokość zabudowy - 9,0 m,
  - k) maksymalna wysokość garaży i budynków gospodarczych - 6,0 m. Dla budynków gospodarczych lub garażowych lokalizowanych przy granicy działki maksymalna wysokość wynosi - 5,0 m,
  - l) dachy budynków mieszkalnych lub usługowych należy projektować, jako dwu lub wielospadowe o równym kącie nachylenia symetrycznych połaci w zakresie 30°-45°,
  - m) dachy budynków gospodarczych lub garażowych należy projektować, jako dwu lub wielospadowe o równym kącie nachylenia symetrycznych połaci w zakresie 5°-40°. Dla budynków gospodarczych lub garażowych lokalizowanych przy granicy działki plan dopuszcza stosowanie dachów jednospadowych,
  - n) pokrycie dachowe budynków powinno być wykonane z materiałów jednorodnych kolorystycznie dla wszystkich budynków zlokalizowanych na terenach, preferowana kolorystyka to grafit, czerwień, kolor naturalnej cegły,
- o) zakaz stosowania pokrycia dachowego w kolorze niebieskim, żółtym i zielonym,
  - p) zakaz stosowania sidingu, jako materiału wykończeniowego elewacji;
- 5) ewentualne uciążliwości obiektów i urządzeń projektowanych lub istniejących, nie mogą naruszać obowiązujących w tym zakresie przepisów odrębnych;
- 6) na terenie 1MNu obowiązuje strefa sanitarna od cmentarza, w której obowiązują ograniczenia w lokalizacji obiektów budowlanych, zgodnie z obowiązującymi w tym zakresie przepisami odrębnymi;
- 7) zakaz budowy ogrodzeń z prefabrykatów betonowych pełnych i ażurowych od strony dróg publicznych;
- 8) lokalizacja ogrodzeń o maksymalnej wysokości do 1,8 m (w tym wysokość podmurówki do 40 cm) w liniach rozgraniczających tereny dróg wyznaczonych na rysunku planu. Plan dopuszcza odstępstwo od zasady lokalizowania ogrodzeń w wyznaczonej na rysunku planu linii rozgraniczającej drogi w przypadku, gdy w tej linii znajdują się drzewa lub szpalery drzew, ogrodzenie należy wówczas lokalizować poza linią drzew na terenie przeznaczonym pod zabudowę;
- 9) w zagospodarowaniu własnej działki lub zespołu działek należy przewidzieć odpowiednią ilość miejsc postojowych dla samochodów w granicach terenu, do którego inwestor posiada tytuł prawny przy uwzględnieniu wskaźników określonych w § 24;
- 10) uzbrojenie terenów przeznaczonych pod zabudowę, zgodnie z ustaleniami określonymi w Rozdziale 6.

**§ 15. 1.** Dla terenów oznaczonych na rysunku planu symbolami 1Uo/Us, plan ustala:

- 1) przeznaczenie podstawowe – zabudowa usług nauki i oświaty, kultury, zdrowia, opieki społecznej, objekty administracji publicznej oraz sportu i rekreacji wraz z obiektami i urządzeniami towarzyszącymi;
- 2) dopuszczalne przeznaczenie uzupełniające – dojścia i dojazdy, zieleń i elementy małej architektury, place zabaw, infrastruktura techniczna;
- 3) na terenie oznaczonym na rysunku planu 1Uo/Us występuje obiekt architektoniczny objęty ochroną konserwatorską, dla którego obowiązują ustalenia zawarte w § 9;
- 4) dopuszcza się remonty i wymianę dachu istniejących budynków znajdujących się pomiędzy projektowanymi liniami rozgraniczającymi wyznaczającymi drogi, a wyznaczoną nieprzekraczalną linią zabudowy, rozbudowa takich budynków może się odbywać tylko z zachowaniem nieprzekraczalnej linii zabudowy;
- 5) zachowanie istniejącej zabudowy z możliwością rozbudowy i przebudowy istniejącego budynku

oraz budowy nowych obiektów na zasadach określonych w niniejszym paragrafie:

- a) przy lokalizacji nowej zabudowy na działce obowiązuje zachowanie nieprzekraczalnej linii zabudowy,
  - b) budynki usługowe na działce należy lokalizować kalenicą równoległą lub prostopadłą do pasa drogowego,
  - c) lokalizację budynków i pomieszczeń gospodarczych wbudowanych w bryłę budynku, dobudowanych do budynku lub wolnostojących,
  - d) minimalna powierzchnia biologicznie czynna - 30% działki budowlanej,
  - e) intensywność zabudowy od 0,1 do 0,4,
  - f) wysokość budynków usługowych - maksimum dwie kondygnacje, rzędna parteru maksimum 60 cm ponad terenem, drugą kondygnację stanowić powinno poddasze użytkowe lub nieużytkowe, maksymalna wysokość - 9,0 m,
  - g) maksymalna wysokość garaży i budynków gospodarczych - 1 kondygnacja użytkowa nie wyżej jednak niż 6,0 m,
  - h) dachy budynków usługowych należy projektować, jako dwu lub wielospadowe o równym kącie nachylenia symetrycznych połaci w zakresie 30°-45°,
  - i) dachy budynków gospodarczych lub garażowych należy projektować, jako dwu lub wielospadowe o równym kącie nachylenia symetrycznych połaci w zakresie 20°-40°,
  - j) pokrycie dachowe budynków powinno być wykonane z materiałów jednorodnych kolorystycznie dla wszystkich budynków zlokalizowanych na terenach, preferowana kolorystyka to grafit, czerwień, kolor naturalnej cegły,
  - k) zakaz stosowania pokrycia dachowego w kolorze niebieskim, żółtym i zielonym,
  - l) zakaz stosowania sidingu, jako materiału wykończeniowego elewacji;
- 6) zakaz budowy ogrodzeń z prefabrykatów betonowych pełnych i ażurowych oraz lokalizacji ogrodzeń pełnych;
- 7) lokalizacja ogrodzeń o maksymalnej wysokości do 1,6 m (w tym wysokość podmurówki do 40 cm) w liniach rozgraniczających tereny dróg wyznaczonych na rysunku planu. Plan dopuszcza odstępstwo od zasady lokalizowania ogrodzeń w wyznaczonej na rysunku planu linii rozgraniczającej drogi w przypadku, gdy w tej linii znajdują się drzewa lub szpalery drzew, ogrodzenie należy wówczas lokalizować poza linią drzew na terenie przeznaczonym pod zabudowę;
- 8) w zagospodarowaniu terenu należy przewidzieć odpowiednią ilość miejsc postojowych dla samochodów w granicach terenu, do którego inwestor posiada tytuł prawny przy uwzględnieniu wskaźników określonych w § 24;
- 9) odprowadzenie wód opadowych i uzbrojenie terenów zgodnie z ustaleniami określonymi w Roz-

dziale 6.

**§ 16. 1.** Dla terenu oznaczonego na rysunku planu symbolem 2Uo/US, plan ustala:

- 1) przeznaczenie podstawowe - zabudowa usług nauki i oświaty, kultury, zdrowia, opieki społecznej, objekty administracji publicznej oraz sportu i rekreacji wraz z obiektami i urządzeniami towarzyszącymi;
- 2) dopuszczalne przeznaczenie uzupełniające - dojścia i dojazdy, zieleń i elementy małej architektury, place zabaw, infrastruktura techniczna;
- 3) zachowanie istniejącej zabudowy z możliwością rozbudowy i przebudowy istniejących budynków oraz budowy nowych obiektów na zasadach określonych w niniejszym paragrafie:
  - a) przy lokalizacji zabudowy na terenie obowiązuje zachowanie nieprzekraczalnej linii zabudowy określonej na rysunku planu,
  - b) maksymalna wysokość zabudowy - 16,0 m,
  - c) wysokość budynków gospodarczych i garaży 1 kondygnacja użytkowa nie wyżej jednak niż 7,0 m,
  - d) dachy budynków należy projektować jako jedno, dwu lub wielospadowe o kącie nachylenia połaci w zakresie do 45°,
  - e) intensywność zabudowy od 0,05 do 0,3,
  - f) minimalna powierzchnia biologicznie czynna - 50%,
  - g) zakaz stosowania pokrycia dachowego w kolorze niebieskim, żółtym i zielonym,
  - h) zakaz stosowania sidingu, jako materiału wykończeniowego elewacji;
- 4) zakaz budowy ogrodzeń z prefabrykatów betonowych pełnych i ażurowych od strony dróg publicznych;
- 5) lokalizacja ogrodzeń o maksymalnej wysokości do 1,8 m (w tym wysokość podmurówki do 40 cm) w liniach rozgraniczających tereny dróg wyznaczonych na rysunku planu. Plan dopuszcza odstępstwo od zasady lokalizowania ogrodzeń w wyznaczonej na rysunku planu linii rozgraniczającej drogi w przypadku, gdy w tej linii znajdują się drzewa lub szpalery drzew, ogrodzenie należy wówczas lokalizować poza linią drzew na terenie przeznaczonym pod zabudowę;
- 6) w zagospodarowaniu terenu należy przewidzieć odpowiednią ilość miejsc postojowych dla samochodów w granicach terenu, do którego inwestor posiada tytuł prawny, przy uwzględnieniu wskaźników określonych w § 24;
- 7) uzbrojenie terenów przeznaczonych pod zabudowę, zgodnie z ustaleniami określonymi w rozdziale 6.

**§ 17.** Dla terenu oznaczonego na rysunku planu symbolem 1Ukr, plan ustala:

- 1) przeznaczenie podstawowe - zabudowa usług kultu religijnego z obiektami i urządzeniami towarzyszącymi;
- 2) dopuszczalne przeznaczenie uzupełniające - dojścia i dojazdy, zieleń i elementy małej architektu-

- ry, infrastruktura techniczna;
- 3) na terenie oznaczonym na rysunku planu 1Ukr występują obiekty architektoniczne objęte ochroną konserwatorską, dla których obowiązują ustalenia zawarte w § 9;
  - 4) na terenie 1Ukr występuje strefa ochrony archeologicznej. Realizacja inwestycji w strefie ochrony archeologicznej wymaga uzgodnienia zasad realizacji prac ziemnych z Wojewódzkim Konserwatorem Zabytków zgodnie z § 9;
  - 5) zachowanie istniejącej zabudowy z możliwością rozbudowy i przebudowy istniejącego budynku oraz budowy nowych obiektów na zasadach określonych w niniejszym paragrafie:
    - a) maksymalna wysokość zabudowy - 15,0 m,
    - b) dopuszczalna wysokość dominanty w formie wieży kościelnej: 20,0 m,
    - c) dachy budynków należy projektować jako jedno, dwu lub wielospadowe o kącie nachylenia połaci w zakresie od 0° do 50°,
    - d) intensywność zabudowy od 0,1 do 0,4,
    - e) minimalna powierzchnia biologicznie czynna - 40% działki budowlanej,
    - f) zakaz stosowania pokrycia dachowego w kolorze niebieskim, żółtym i zielonym,
    - g) zakaz stosowania sidingu, jako materiału wykończeniowego elewacji;
  - 6) zakaz budowy ogrodzeń z prefabrykatów betonowych;
  - 7) uzbrojenie terenów przeznaczonych pod zabudowę zgodnie z ustaleniami określonymi w rozdziale 6.

**§ 18.** 1. Dla terenu oznaczonego na rysunku planu symbolem 1Ui, plan ustala:

- 1) przeznaczenie podstawowe – zabudowa usługowa Ochotnicza Straż Pożarna;
- 2) dopuszczalne przeznaczenie uzupełniające – dojścia i dojazdy, zieleń i elementy małej architektury, infrastruktura techniczna;
- 3) dopuszcza się remonty, nadbudowę, wymianę dachu istniejącego budynku znajdującego się pomiędzy projektowanymi liniami rozgraniczającymi drogi, a wyznaczoną linią zabudowy;
- 4) przewiduje się zachowanie istniejącego budynku z możliwością nadbudowy, rozbudowy i przebudowy istniejącego budynku na zasadach określonych w niniejszym paragrafie:
  - a) lokalizację zabudowy, jako wolnostojącej lub dobudowanej do istniejącego budynku. Plan dopuszcza lokalizację inwestycji przy granicy działki,
  - b) wysokość zabudowy to dwie kondygnacje na ziemne, o maksymalnej wysokości - 8,0 m,
  - c) dachy budynków należy projektować jako jednospadowe, dwuspadowe lub wielospadowe o kącie nachylenia połaci w zakresie od 0° do 45°,
  - d) minimalna powierzchnia biologicznie czynna – 2% działki budowlanej,
  - e) intensywność zabudowy – od 0,9 do 2,2;

- 5) zakaz budowy ogrodzeń z prefabrykatów betonowych pełnych i ażurowych od strony dróg publicznych;
- 6) lokalizacja ogrodzeń o maksymalnej wysokości do 1,8 m (w tym wysokość podmurówki do 40 cm) w liniach rozgraniczających tereny dróg wyznaczonych na rysunku planu. Plan dopuszcza odstępstwo od zasady lokalizowania ogrodzeń w wyznaczonej na rysunku planu linii rozgraniczającej drogi w przypadku, gdy w tej linii znajdują się drzewa lub szpalery drzew, ogrodzenie należy wówczas lokalizować poza linią drzew na terenie przeznaczonym pod zabudowę;
- 7) uzbrojenie terenów przeznaczonych pod zabudowę, zgodnie z ustaleniami określonymi w Rozdziale 6.

**§ 19.** Dla terenu oznaczonego na rysunku planu symbolem 1ZC, plan ustala:

- 1) przeznaczenie podstawowe – teren cmentarza z obiektami i urządzeniami towarzyszącymi;
- 2) dopuszczalne przeznaczenie uzupełniające – dojścia i dojazdy, zieleń i elementy małej architektury, infrastruktura techniczna;
- 3) teren cmentarza objęty jest ochroną konserwatorską, dla którego obowiązują ustalenia zawarte w § 9;
- 4) minimalna powierzchnia biologicznie czynna – 10% terenu;
- 5) zakaz budowy ogrodzeń z prefabrykatów betonowych pełnych i ażurowych;
- 6) lokalizacja ogrodzeń o maksymalnej wysokości do 1,8 m (w tym wysokość podmurówki do 40 cm) w liniach rozgraniczających terenów dróg wyznaczonych na rysunku planu oraz w granicy z obszarem przestrzeni publicznej. Plan dopuszcza odstępstwo od zasady lokalizowania ogrodzeń w wyznaczonej na rysunku planu linii rozgraniczającej drogi w przypadku, gdy w tej linii znajdują się cenne drzewa lub szpalery drzew, ogrodzenie należy wówczas lokalizować poza linią drzew;
- 7) uzbrojenie terenu, zgodnie z ustaleniami określonymi w rozdziale 6.

**§ 20.** Dla terenów oznaczonych na rysunku planu symbolami od 1ZP do 5ZP, plan ustala:

- 1) przeznaczenie podstawowe – tereny zieleni urządzonej;
- 2) dopuszczalne przeznaczenie uzupełniające – dojścia i dojazdy, zieleń i elementy małej architektury, place zabaw dla dzieci, infrastruktura techniczna oraz dla terenu 5ZP dojazd do gospodarstwa oraz obiekty obsługi komunikacyjnej w tym przystanki autobusowe;
- 3) tereny oznaczone na rysunku 3ZP oraz 5ZP tworzą obszary przestrzeni publicznych, dla których obowiązują ustalenia § 10;
- 4) na terenie 5ZP występuje strefa ochrony archeologicznej. Realizacja inwestycji w strefie ochrony archeologicznej wymaga uzgodnienia zasad realizacji prac ziemnych z Wojewódzkim Konserwatorem Zabytków zgodnie z § 9;

- 5) dla terenu 5ZP przewiduje się możliwość remontu i przebudowy istniejącego obiektu usługowego bez możliwości rozbudowy i nadbudowy;
- 6) dla terenu 5ZP przewiduje się możliwość remontu, przebudowy lub wymiany istniejącego obiektu przystanku autobusowego bez możliwości rozbudowy i nadbudowy;
- 7) minimalna powierzchnia biologicznie czynna – 60% terenu;
- 8) zakaz składowania mas ziemnych, gruzu, odpadów i złomu.

**§ 21.** Dla terenów oznaczonych na rysunku planu symbolami: 1ZL, 2ZL, 3ZL, 4ZL, 5ZL, 6ZL, plan ustala:

- 1) przeznaczenie podstawowe – tereny leśne;
- 2) gospodarowanie na terenie leśnym, zgodnie z obowiązującym uproszczonym planem urządzenia lasów dla sołectwa Domaniew;
- 3) zakaz składowania mas ziemnych, gruzu, odpadów i złomu.

**§ 22.** Dla terenu oznaczonego na rysunku planu symbolem 1Z, plan ustala:

- 1) przeznaczenie podstawowe – tereny zieleni nie urządzonej, łąki, pola, zadrzewienia;
- 2) dopuszczalne przeznaczenie uzupełniające – sady i ogrody, hodowla drzew i krzewów nie stanowiących gospodarki sadowniczej (np. wierzby energetycznej, rośliny ozdobne), infrastruktura techniczna, dojścia i dojazdy;
- 3) zakaz składowania mas ziemnych, gruzu, odpadów i złomu.

**§ 23.** Dla terenów oznaczonych na rysunku planu symbolami od 1R do 6R, plan ustala:

- 1) przeznaczenie podstawowe – tereny rolnicze;
- 2) dopuszczalne przeznaczenie uzupełniające – sady i ogrody, hodowla drzew i krzewów nie stanowiących gospodarki sadowniczej (np. wierzby energetycznej, rośliny ozdobne), infrastruktura techniczna, dojścia i dojazdy;
- 3) na terenach oznaczonych na rysunku planu symbolami od 3R do 6R występują stanowiska archeologiczne wraz ze strefami ochrony archeologicznej. Realizacja inwestycji na stanowiskach archeologicznych lub w strefach ochrony archeologicznej, wymaga uzgodnienia zasad realizacji prac ziemnych z Wojewódzkim Konserwatorem Zabytków zgodnie z § 9;
- 4) zakaz składowania mas ziemnych, gruzu, odpadów i złomu.

## **Rozdział 5** **Przepisy szczegółowe** **w zakresie obsługi komunikacyjnej**

**§ 24. 1.** Plan ustala następujące zasady modernizacji, rozbudowy i budowy systemów komunikacyjnych w obszarze obowiązywania ustaleń planu:

- 1) system dróg/ulic ogólnodostępnych, obsługujących komunikacyjnie obszar planu, w skład których wchodzi drogi publiczne podzielone ze względów funkcjonalnych i technicznych na klasy:
  - „KDZ” – droga zbiorcza,
  - „KDL” – droga lokalna,
  - „KDD” – droga dojazdowa;
- 2) dla terenów dróg publicznych plan ustala:

Oznaczenie na rysunku planu	Klasa ulicy	Projektowana szerokość w liniach rozgraniczających	Przekrój poprzeczny uwagi
1KDZ	Z - istniejąca droga powiatowa	20,0 m	1/2 - jednojezdniowa, dwupasowa
1KDL	L - istniejąca droga powiatowa	min. 15,0 m	1/2 - jednojezdniowa, dwupasowa
2KDL, 3KDL	L - istniejąca droga gminna	12,0 m	1/2 - jednojezdniowa, dwupasowa
4KDL, 5KDL	L – projektowana droga gminna	12,0 m	1/2 - jednojezdniowa, dwupasowa
1KDD	D – istniejąca droga gminna	10,0 m	1/2 - jednojezdniowa, dwupasowa
16KDD	D – istniejąca droga powiatowa	min. 10,0 m	1/2 - jednojezdniowa, dwupasowa
7KDD, 8KDD	D – projektowana droga gminna	12,0 m	1/2 - jednojezdniowa, dwupasowa
od 2KDD do 6KDD oraz od 9KDD do 15KDD	D – projektowana droga gminna	10,0 m	1/2 - jednojezdniowa, dwupasowa

- dla drogi 1KDZ plan wyznacza zwężenie do 12,0 m w centralnej części miejscowości Domaniew,
- dla drogi 1KDL plan wyznacza poszerzenie w liniach rozgraniczających drogi przy terenie

- cmentarza 1ZC z przeznaczeniem na parking oraz miejscowym zwężeniem do 12,0 m między terenami 1Uo/Us oraz 18MN,
- dla drogi 4KDL plan wyznacza poszerzenie w liniach rozgraniczających drogi, zgodnie z ry-

- sunkiem planu,
- dla drogi 5KDL plan wyznacza poszerzenie w liniach rozgraniczających drogi z przeznaczeniem na m.in. szpaler drzew i elementy małej architektury o szerokości 22,0 m między terenami 3MNU i 21MN oraz 22MN,
  - dla drogi 4KDD plan wyznacza poszerzenia w liniach rozgraniczających drogi, z przeznaczeniem na m.in. szpaler drzew i elementy małej architektury o szerokości 15,0 m przy terenie 2MNU oraz o szerokości 20,0 m przy terenie 10MN,
  - dla drogi 10KDD plan wyznacza poszerzenie w liniach rozgraniczających drogi na m.in. szpaler drzew i elementy małej architektury zgodnie z rysunkiem planu,
  - dla drogi 15KDD plan wyznacza poszerzenie w liniach rozgraniczających drogi na m.in. zieleni i elementy małej architektury zgodnie z rysunkiem planu;
- 3) parametry techniczne poszczególnych klas dróg powinny spełniać wymogi zawarte w przepisach odrębnych.

2. Dla terenu ciągów pieszo-rowerowych, oznaczonych na rysunku planu symbolami od 1KDP do 3KDP, plan ustala szerokość w liniach rozgraniczających na 5,0 m.

3. Na terenach oznaczonych na rysunku planu symbolami: 1KDZ, 3KDL, 14KDD, 15KDD, 3KDP 4KDL, 9KDD, występują stanowiska archeologiczne wraz ze strefami ochrony archeologicznej. Realizacja inwestycji na stanowiskach archeologicznych lub w strefach ochrony archeologicznej wymaga uzgodnienia zasad realizacji prac ziemnych z Wojewódzkim Konserwatorem Zabytków, zgodnie z § 9.

4. Wszystkie drogi publiczne i ciągi pieszo-rowerowe wyszczególnione na rysunku planu zarówno w zakresie remontu czy realizacji, stanowią inwestycje celu publicznego.

5. Na terenach w obrębie linii rozgraniczających drogi, plan zakazuje lokalizację nowych budynków i urządzeń niezwiązanych z gospodarką drogową lub potrzebami ruchu drogowego.

6. Na terenach dróg publicznych plan ustala możliwość lokalizacji, poza pasem jezdnym, obiektów o funkcji małej architektury, zieleni, przystanków komunikacji zbiorowej, pasów postojowych, ogólnodostępnych miejsc parkingowych, urządzeń związanych z utrzymaniem i eksploatacją dróg oraz urządzeń infrastruktury technicznej pod warunkiem nie naruszania wymagań określonych w przepisach odrębnych, a także uzyskania zgody zarządcy drogi.

7. Plan ustala następujące wskaźniki wyposażenia terenów budowlanych w miejsca postojowe dla samochodów:

- 1) dla obiektów o funkcji usługowej minimum:
  - a) lokale handlowe - jedno stanowisko na każde rozpoczęte 40 m<sup>2</sup> powierzchni użytkowej,
  - b) lokale gastronomiczne - jedno stanowisko na każde pięć miejsc konsumenckich,

- c) lokale usług nauki i oświaty, kultury, zdrowia, opieki społecznej, obiekty administracji publicznej oraz sportu i rekreacji - dwa stanowiska na trzech zatrudnionych,
  - d) pozostałe - jedno stanowisko na jeden lokal, a ponadto jedno stanowisko na każde 100 m<sup>2</sup> powierzchni użytkowej;
- 2) dla jednego lokalu mieszkalnego - dwa stanowiska postojowe i/lub garażowe.

8. Zagospodarowanie terenu i kształtowanie nawierzchni ulic i chodników w sposób umożliwiający bezkolizyjne korzystanie osobom niepełnosprawnym ruchowo.

## **Rozdział 6** **Przepisy szczegółowe** **w zakresie infrastruktury technicznej**

**§ 25.** 1. Plan ustala zaopatrzenie terenów w infrastrukturę techniczną poprzez istniejącą, rozbudowywaną i projektowaną system uzbrojenia terenu, na warunkach określonych przez właściwego dla danej sieci zarządcę.

2. Zachowanie istniejących urządzeń nadziemnych i podziemnych uzbrojenia terenu, z możliwością ich rozbudowy i przebudowy.

3. Lokalizacja projektowanych urządzeń liniowych nadziemnych i podziemnych uzbrojenia terenów, z wyjątkiem przyłączy dla budynków i posesji, w liniach rozgraniczających dróg, przy zachowaniu wzajemnych, normatywnych odległości zgodnie z przepisami odrębnymi. Plan dopuszcza wyjątkowo lokalizację sieci uzbrojenia na innych terenach, w przypadku gdy nie ma możliwości zlokalizowania sieci w pasie drogowym po uzyskaniu zgody właściciela lub zarządcy działki.

4. Plan dopuszcza lokalizowanie obiektów infrastruktury technicznej takich jak stacje transformatorowe, podziemne przepompownie ścieków czy kontenerowe stacje telekomunikacyjne na podstawie opracowań technicznych, na całym obszarze objętym planem pod warunkiem, że uciążliwość tych urządzeń nie będzie wykraczać poza granice terenu, do którego inwestor posiada tytuł prawny.

**§ 26.** W zakresie zaopatrzenia w wodę, plan ustala:

- 1) zaopatrzenie w wodę z sieci gminnej poprzez rozbudowę sieci wodociągowej stosownie do potrzeb, w uzgodnieniu i na warunkach określonych przez gestora sieci i/lub własnego ujęcia wód podziemnych na warunkach określonych w przepisach odrębnych;
- 2) zewnętrzną ochronę p.poż. obiektów budowlanych poprzez hydranty p.poż., montowane na sieci wodociągowej oraz inne obiekty budowlane zgodnie z obowiązującymi w tym zakresie przepisami odrębnymi.

**§ 27.** W zakresie odprowadzenia ścieków bytowych, komunalnych i przemysłowych plan ustala:

- 1) docelowo odprowadzanie ścieków do projekto-

wanej sieci kanalizacji;

- 2) obowiązek podłączenia nieruchomości do sieci kanalizacyjnej, po jej zrealizowaniu, zgodnie z przepisami szczególnymi;
- 3) obowiązek podczyszczania ścieków przemysłowych w miejscu ich powstawania, do parametrów określonych w przepisach odrębnych;
- 4) do czasu wyposażenia obszaru w sieć kanalizacji zbiorczej, plan dopuszcza odprowadzanie ścieków do atestowanych szczelnych zbiorników bezodpływowych do czasowego gromadzenia nieczystości płynnych, z obowiązkiem okresowego wywozu zgromadzonych nieczystości do punktu zlewnego przez firmy posiadające odpowiednie zezwolenia lub stosowanie przydomowych oczyszczalni ścieków;
- 5) zakaz wprowadzania nieoczyszczonych ścieków do wód powierzchniowych lub do gruntu.

**§ 28.** W zakresie odprowadzenia wód opadowych lub roztopowych plan ustala:

- 1) odprowadzenie wód opadowych lub roztopowych z terenów, poprzez infiltrację powierzchniową i podziemną do gruntu w granicy działki;
- 2) odprowadzenie wód opadowych i roztopowych z jezdni, ulic poprzez rowy w liniach rozgraniczających ulice, docelowo zastępowanie rowów kanałami deszczowymi;
- 3) obowiązek instalowania separatorów substancji ropopochodnych na odpływach wód opadowych ze szczelnie utwardzonych placów postojowych i manewrowych, parkingów.

**§ 29.** W zakresie zaopatrzenie w energię elektryczną, plan ustala:

- 1) przez teren opracowania przechodzi napowietrzna elektroenergetyczna linia 15 kV „Poddębice II – Bruźca”, dla której określa się strefę ochronną o szerokości 15,0 m (po 7,5 m od osi linii 15 kV), w której występują ograniczenia możliwości zabudowy i zagospodarowania terenu;
- 2) zaopatrzenie w energię elektryczną poprzez projektowane przyłącze i rozbudowę sieci urządzeń elektroenergetycznych, zgodnie z warunkami zasilania i przydziałem mocy uzyskanym z Zakładu Energetycznego;
- 3) rozbudowę i przebudowę sieci oraz budowę urządzeń elektroenergetycznych prowadzoną w uzgodnieniu z właściwym Zakładem Energetycznym;
- 4) budowę odcinków sieci średniego i niskiego napięcia oraz stacji transformatorowych 15/0,4 kV w liniach rozgraniczających ulic;
- 5) możliwość lokalizacji stacji transformatorowych 15/0,4 kV poza terenami dróg, przy linii z bezpośrednim dostępem do drogi publicznej w przypadku, gdy nie ma możliwości zlokalizowania sieci w pasie drogowym po uzyskaniu zgody właściciela lub zarządcy działki;
- 6) wymiar działki przeznaczonej pod lokalizację ewentualnej transformatorowej stacji słupowej 15/0,4 kV, powinien wynosić 2 m x 3 m.

**§ 30.** Plan ustala w zakresie zaopatrzenia w gaz:

- 1) zaopatrzenie w gaz do celów gospodarczych i grzewczych z projektowanej sieci gazowej na warunkach określonych przez właściwy zakład gazowniczy, o ile zostaną spełnione kryteria ekonomiczne dla dostawy gazu oraz zawarte odpowiednie porozumienia z odbiorcami;
- 2) zasady budowy gazociągów muszą być zgodne z przepisami szczególnymi.

**§ 31.** W zakresie zaopatrzenia w ciepło do celów grzewczych i ciepłej wody użytkowej, plan ustala zaopatrzenie w ciepło z lokalnych, indywidualnych źródeł ciepła z obowiązkiem stosowania niskoemisyjnych technologii i paliw grzewczych, które spełniają warunki emisyjne wynikające z przepisów szczególnych.

**§ 32. 1.** W zakresie obsługi telekomunikacyjnej, plan ustala:

- 1) budowę sieci telekomunikacyjnej w liniach rozgraniczających ulic, na warunkach określonych przez gestora sieci, w uzgodnieniu z właściwym zarządcą drogi;
- 2) obsługę abonentów za pośrednictwem indywidualnych przyłączy, na warunkach określonych przez gestorów sieci.

2. Plan dopuszcza przebieg kabli telekomunikacyjnych doziemnych i linii telefonicznych napowietrznych, poza liniami rozgraniczającymi ulic po uzyskaniu zgody właściciela lub zarządcy działki.

**§ 33.** W zakresie usuwania nieczystości stałych plan ustala selekcję i gromadzenie odpadów i nieczystości stałych w wyznaczonych na działkach lub zespołach działek urządzeniach przystosowanych do gromadzenia odpadów i nieczystości oraz ich odbiór i usuwanie zgodnie z systemem oczyszczania przyjętym przez gminę.

## Rozdział 7

### Ustalenia przejściowe i końcowe

**§ 34.** Wartość stawki procentowej, powstałej na skutek uchwalenia niniejszego planu służącej naliczaniu opłaty związanej ze wzrostem wartości nieruchomości, ustala się:

- 1) na terenach oznaczonych na rysunku planu symbolami: 1MN, 2MN, 3MN, 4MN, 5MN, 6MN, 7MN, 8MN, 9MN, 10MN, 11MN, 12MN, 13MN, 14MN, 15MN, 16MN, 17MN, 18MN, 19MN, 20MN, 21MN, 22MN, 23MN, 24MN, w wysokości 10%;
- 2) na terenach oznaczonych na rysunku planu symbolami: 1MNU, 2MNU, 3MNU, w wysokości 15%;
- 3) na terenach oznaczonych na rysunku planu Symbolami: 1Uo/Us, 2Uo/Us, 1Ukr, 1Ui, 1ZC, 1ZP, 2ZP, 3ZP, 4ZP, 5ZP, 1ZL, 2ZL, 3ZL, 4ZL, 5ZL, 6ZL, 1Z, 1R, 2R, 3R, 4R, 5R, 6R, 1KDZ, 1KDL, 2KDL, 3KDL, 4KDL, 5KDL, 1KDD, 2KDD, 3KDD, 4KDD, 5KDD, 6KDD, 7KDD, 8KDD, 9KDD, 10KDD, 11KDD, 12KDD, 13KDD, 14KDD, 15KDD, 16KDD, 1KDP,



2KDP, 3KDP, w wysokości 0,1%.

§ 35. Wykonanie niniejszej uchwały powierza się Wójtowi Gminy Dalików.

§ 36. Uchwała wchodzi w życie po upływie 30 dni od dnia ogłoszenia w Dzienniku Urzędowym

Województwa Łódzkiego.

Przewodniczący Rady  
Gminy Dalików:

*Małgorzata Wójcik-Powłoka*

**Załącznik nr 1a**

do uchwały nr 59/11

Rady Gminy Dalików

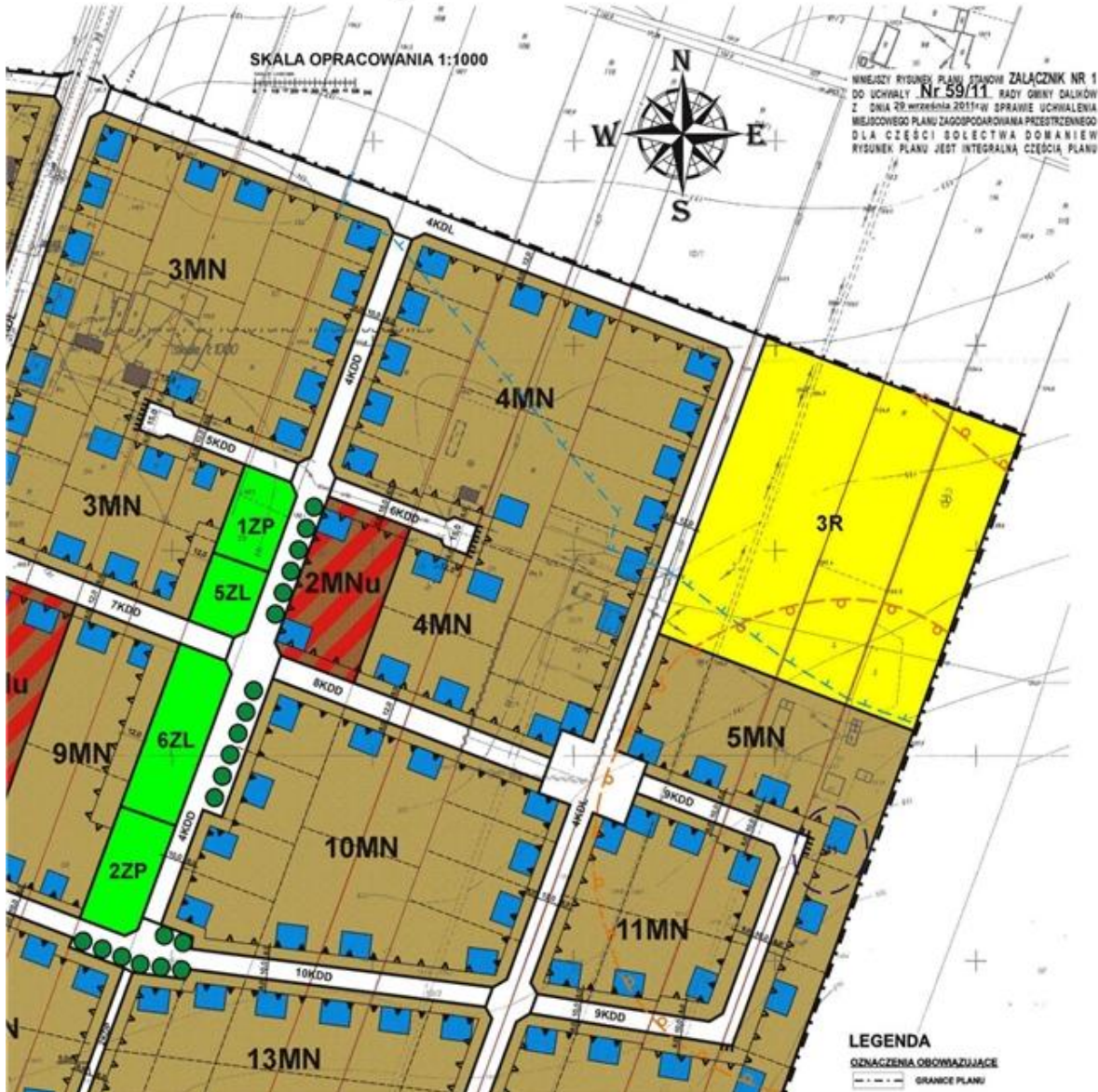
z dnia 29 września 2011 r.

## MIEJSCOWY PLAN ZAGOSPODAROWANIA PRZESTRZENI



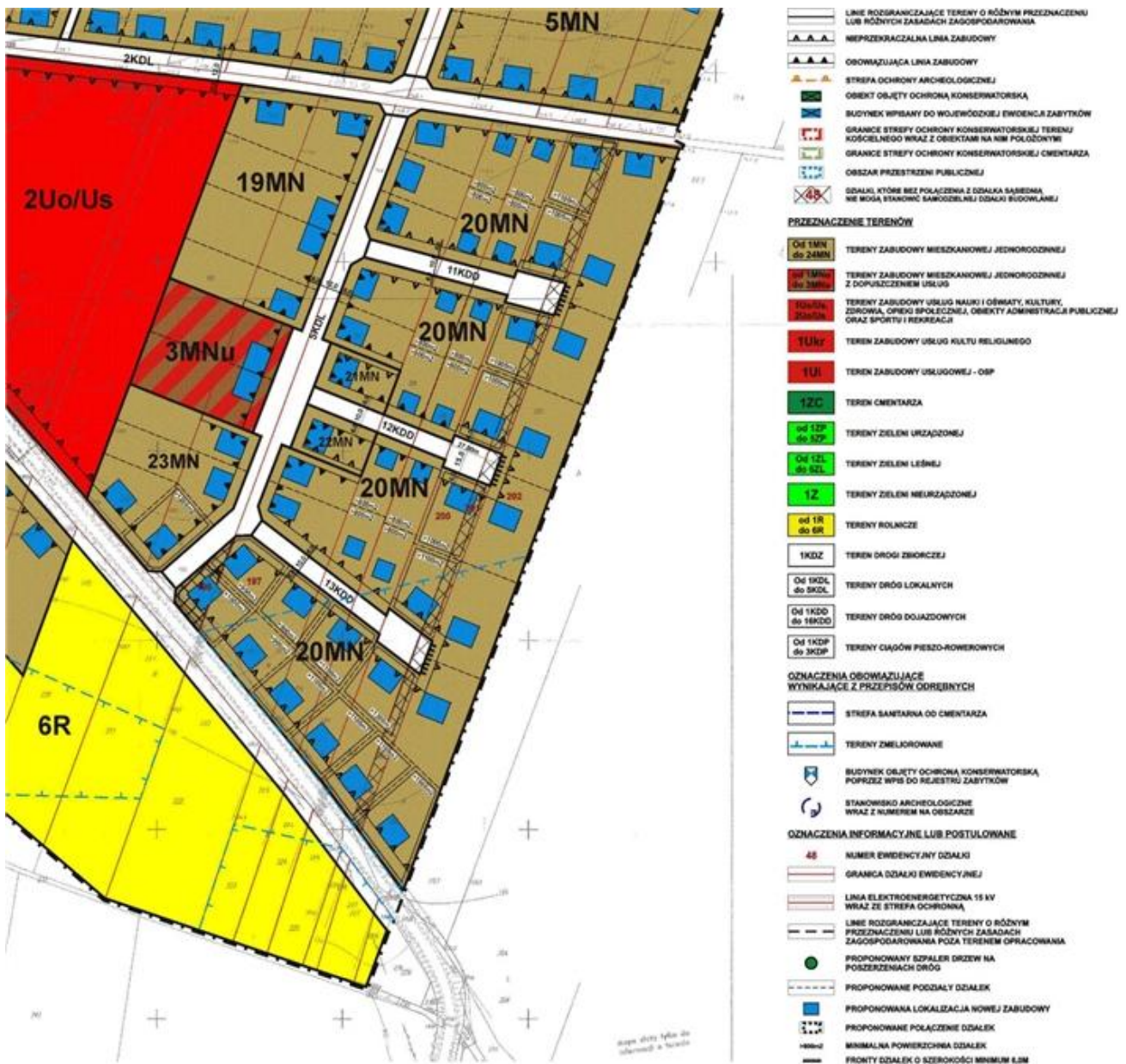
**Załącznik nr 1b**  
do uchwały nr 59/11  
Rady Gminy Dalików  
z dnia 29 września 2011 r.

## ZENNEGO DLA CZĘŚCI SOŁECTWA DOMANIEW





**Załącznik nr 1c**  
do uchwały nr 59/11  
Rady Gminy Dalików  
z dnia 29 września 2011 r.























**Załącznik nr 1e**  
do uchwały nr 59/11  
Rady Gminy Dalików  
z dnia 29 września 2011 r.













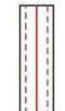




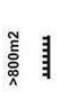


**LEGENDA**

**OZNACZENIA OBOWIĄZUJĄCE**

	GRANICE PLANU
	LINIE ROZGRANICZAJĄCE TERENY O RÓŻNYM PRZEZNACZENIU LUB RÓŻNYCH ZASADACH ZAGOSPODAROWANIA
	NIEPRZEKRACZALNA LINIA ZABUDOWY
	OBOWIĄZUJĄCA LINIA ZABUDOWY
	STREFA OCHRONY ARCHEOLOGICZNEJ
	OBIEKT OBJĘTY OCHRONĄ KONSERWATORSKĄ
	BUDYNEK WPISANY DO WOJEWÓDZKIEJ EWIDENCJI ZABYTKÓW
	GRANICE STREFY OCHRONY KONSERWATORSKIEJ TERENU KOŚCIELNEGO WRAZ Z OBIEKTAMI NA NIM POŁOŻONYMI
	GRANICE STREFY OCHRONY KONSERWATORSKIEJ CMENTARZA
	OBSZAR PRZESTRZENI PUBLICZNEJ
	DZIAŁKI, KTÓRE BEZ POŁĄCZENIA Z DZIAŁKĄ SASIEDNIĄ NIE MOGĄ STANOWIĆ SAMODZIELNEJ DZIAŁKI BUDOWLANEJ

**PRZEZNACZENIE TERENÓW**

	TERENY ZABUDOWY MIESZKANIOWEJ JEDNORODZINNEJ
	TERENY ZABUDOWY MIESZKANIOWEJ JEDNORODZINNEJ Z DOPUSZCZENIEM USŁUG
	TERENY ZABUDOWY USŁUG NAUKI I OŚWIATY, KULTURY, ZDROWIA, OPIEKI SPOŁECZNEJ, OBIEKTY ADMINISTRACJI PUBLICZNEJ ORAZ SPORTU I REKREACJI
	TEREN ZABUDOWY USŁUG KULTU RELIGIJNEGO
	TEREN ZABUDOWY USŁUGOWEJ - OSP
	TEREN CMENTARZA
	TERENY ZIELENI URZĄDZONEJ
	TERENY ZIELENI LEŚNEJ
	TERENY ZIELENI NIEURZĄDZONEJ

	TERENY ROLNICZE
	TERENY DROGI ZBIORCZEJ
	TERENY DRÓG LOKALNYCH
	TERENY DRÓG DOJAZDOWYCH
	TERENY CIĄGÓW PIESZO-ROWEROWYCH
	<b>OZNACZENIA OBOWIĄZUJĄCE WYNIKAJĄCE Z PRZEPISÓW ODRĘBNYCH</b>
	STREFA SANITARNA OD CMENTARZA
	TERENY ZMELIOROWANE
	BUDYNEK OBJĘTY OCHRONĄ KONSERWATORSKĄ POPRZECZ WPIS DO REJESTRU ZABYTKÓW
	STANOWISKO ARCHEOLOGICZNE WRAZ Z NUMEREM NA OBSZARZE
	<b>OZNACZENIA INFORMACYJNE LUB POSTULOWANE</b>
	NUMER EWIDENCYJNY DZIAŁKI
	GRANICA DZIAŁKI EWIDENCYJNEJ
	LINIA ELEKTROENERGETYCZNA 15 KV WRAZ ZE STREFA OCHRONNĄ
	LINIE ROZGRANICZAJĄCE TERENY O RÓŻNYM PRZEZNACZENIU LUB RÓŻNYCH ZASADACH ZAGOSPODAROWANIA POZA TERENEM OPRACOWANIA
	PROPONOWANY SZPALER DRZEW NA POSZERZENIACH DRÓG
	PROPONOWANE PODZIAŁY DZIAŁEK
	PROPONOWANA LOKALIZACJA NOWEJ ZABUDOWY
	PROPONOWANE POŁĄCZENIE DZIAŁEK
	MINIMALNA POWIERZCHNIA DZIAŁEK
	FRONTY DZIAŁEK O SZEROKOŚCI MINIMUM 6,0M

**Załącznik nr 1f**  
do uchwały nr 59/11  
Rady Gminy Dalików  
z dnia 29 września 2011 r.

**WYRYS ZE STUDIUM UWARUNKWAŃ I KIERUNKÓW  
ZAGOSPODAROWANIA PRZESTRZENNEGO  
GMINY DALIKÓW PRZYJĘTEGO UCHWAŁĄ  
NR 237/10 RADY GMINY DALIKÓW Z DNIA 26.05.2010r.  
DLA CZĘŚCI SOŁECTWA DOMANIEW**



**GRANICA OBOWIĄZYWANIA  
USTALEŃ PLANU**

Skala 1:20 000

**GRANICE I LINIE ROZGRANICZAJĄCE**

- GRANICE ADMINISTRACYJNE GMINY
- GRANICE ADMINISTRACYJNE WSI SOŁECKICH
- GRANICE ADMINISTRACYJNE POZOSTAŁYCH WSI
- GRANICE TERENÓW OBJĘTYCH NINIEJSZĄ ZMIANĄ STUDIUM
- GRANICE TERENÓW DO OBJĘCIA MIEJSCOWYMI PLANAMI ZAGOSPODAROWANIA PRZESTRZENNEGO
- LINIE ROZGRANICZAJĄCE TERENY O RÓŻNYM PRZEZNACZENIU

**KIERUNKI ROZWOJU I PRZEKSZTAŁCEN  
STRUKTURY FUNKCYJONALNO - PRZESTRZENNEJ GMINY**

**TERENY ZURBANIZOWANE**

- ZABUDOWA MIESZKANIOWA WIELORODZINNA
- ZABUDOWA MIESZKANIOWA JEDNORODZINNA
- ZABUDOWA MIESZKANIOWA ZAGRODOWA
- ZABUDOWA REKREACJI INDYWIDUALNEJ (LETNISKOWA)
- USŁUGI
- USŁUGI SPORTU
- USŁUGI RZEMIOSŁA
- DZIAŁALNOŚĆ GOSPODARCZA (produkcja-usługowa, składy, magazyny)
- DZIAŁALNOŚĆ GOSPODARCZA ZWIĄZANA Z ROLNICTWEM
- EKSPLOATACJA POWIERZCHNIOWA SUROWCÓW MINERALNYCH
- OBSŁUGA TECHNICZNA
- UJĘCIE WÓD PODZIEMNYCH DLA MIASTA "SOKOLA GÓRA"

**ZIELEŃ I TERENY OTWARTE**

- ZIELEŃ URZĄDZONA (PARKI, CMENTARZE)
- LAS
- DOLESIENIA
- DOLINY RZEK - ŁĄKI, PASTWISKA
- DNA DOLIN - KORYTARZE EKOLOGICZNE
- ROLNICZA PRZESTRZEŃ PRODUKCYJNA

**TERENY ROZWOJOWE**

- ZABUDOWY MIESZKANIOWEJ JEDNORODZINNEJ
- ZABUDOWY REKREACJI INDYWIDUALNEJ - LETNISKOWEJ
- USŁUG TURYSTYCZNYCH ZWIĄZANYCH ZE ZBIORNIKIEM WILCZYCA
- USŁUG SPORTU, TURYSTYKI I REKREACJI LUB ZABUDOWY REZYDENCJONALNEJ
- DZIAŁALNOŚCI GOSPODARCZEJ

**Załącznik nr 1g**  
do uchwały nr 59/11  
Rady Gminy Dalików  
z dnia 29 września 2011 r.

<b>KIERUNKI PRZEKSZTAŁCENŃ OBSZARÓW ZURBANIZOWANYCH</b>		<b>KIERUNKI OCHRONY I KSZTAŁTOWANIA ŚRODOWISKA PRZYRODNICZEGO</b>	
	OBSZARY PRZESTRZENI PUBLICZNEJ		FRAGMENTY OBSZARU I OBIEKTY OBJĘTE PRZYRODNICZĄ OCHRONĄ KONSERWATORSKĄ
	TERENY WYMAGAJĄCE REKULTYWACJI		GRANICA PUCZNIEWSKIEGO OBSZARU CHRONIONEGO KRAJOBRAZU
<b>KIERUNKI PRZEKSZTAŁCENŃ OBSZARÓW NIEZURBANIZOWANYCH</b>		<b>FRAGMENTY OBSZARU WSKAZANE DO OBJĘCIA PRZYRODNICZĄ OCHRONĄ KONSERWATORSKĄ</b>	
	TERENY WYMAGAJĄCE ZMIANY PRZEZNACZENIA GRUNTÓW ROLNYCH NA CELE NIEROLNICZE		GRANICA ZESPOŁU PRZYRODNICZEGO - KRAJOBRAZOWEGO "DOLINA BELDÓWKI"
	TERENY WYMAGAJĄCE ZMIANY PRZEZNACZENIA GRUNTÓW LEŚNYCH NA CELE NIELEŚNE	<b>OBSZARY PRZEZNACZONE DO REALIZACJI INWESTYCJI O ZNACZENIU PONADLOKALNYM</b>	
<b>KIERUNKI KSZTAŁTOWANIA UKŁADU KOMUNIKACYJNEGO</b>			PROJEKTOWANA KOLEJ DUŻYCH PRĘDKOŚCI (WARIANTOWY PRZEBIEG)
	AUTOSTRADA		PROJEKTOWANY ZBIORNIK MAŁEJ RETENCJI "WILCZYCA" - WARIANTOWY ZASIĘG
	DROGI GŁÓWNE		PROJEKTOWANE ZBIORNIKI RETENCYJNE - LOKALIZACJA DO UŚCISŁENIA
	DROGI ZBIORCZE	1. DOMANIEW 2. WOŹNIKI 3. PSARY 4. GAJÓWKA	
	DROGI LOKALNE	<b>INNE</b>	
	DROGI DOJAZDOWE		KOMPLEKSY GLEB ROLNYCH (PRZEWAHA III I IV KLASY BONITACYJNEJ)
SZLAKI ROWEROWE			RZEKI I ZBIORNIKI WODNE
	- ZNAKOWANY SZLAK "GORĄCYCH ŹRÓDEŁ"		CIEKI ORAZ ROWY MELIORACYJNE
	- ZNAKOWANY SZLAK "PO ZIEMI PODOĘBICKIEJ"		TERENY ZMELIOROWANE
	- ZNAKOWANY SZLAK "PO ZIEMI PARZĘCZEWSKIEJ"		ZASIĘG GŁÓWNEGO ZBIORNIKA WÓD PODZIEMNYCH
	- NIEZNAKOWANY SZLAK "OKOLIC PODOĘBIC"		TERENY GÓRNICZE
	- PROJEKTOWANE SZLAKI WG KONCEPCJI GMINNEJ	1. BARDZYNIN 2. BRUDNÓW 3. DABRÓWKA 4. KONTREWERS 5. KONTREWERS I 6. OLEŚNICA 7. PRZEKORA I 8. ZAGRODNIKI 9. DABRÓWKA WOŹNICKA	
	- SZLAK KONNY - PĘTLA WEWNĘTRZNA WOJEWÓDZKIEGO SZLAKU KONNEGO		OBSZARY GÓRNICZE
<b>KIERUNKI KSZTAŁTOWANIA UKŁADU KOMUNIKACYJNEGO</b>		1-9 JW	
	STREFA ŚCISLEJ OCHRONY KONSERWATORSKIEJ		GRANICE UDOKUMENTOWANYCH ŻŁÓŻ
	STREFA OCHRONY ARCHEOLOGICZNEJ		ISTNIEJĄCA LINIA NAPOWIETRZNA 220 V
<b>OBIEKTY ZABYTKOWE W REJESTRZE ZABYTKÓW</b>			ISTNIEJĄCY GAZOCIĄG PRZESYŁOWY WYSOKIEGO CIŚNIENIA
	SAKRALNE GRODZISKA		STREFY OCHRONNE/KONTROLOWANE OD ISTNIEJĄCEGO UZBROJENIA
	PARKI		OBSZAR OGRANICZONEGO UŻYTKOWANIA OD AUTOSTRADY
<b>OBIEKTY ZABYTKOWE W EWIDENCJI KONSERWATORSKIEJ</b>			
	SAKRALNE, CMĘTARZE		
	PARKI		

**Załącznik nr 2**  
do uchwały nr 59/11  
Rady Gminy Dalików  
z dnia 29 września 2011 r.

#### ROZSTRZYGNIĘCIE DOTYCZĄCE SPOSOBU ROZPATRZENIA UWAG ZGŁOSZONYCH DO PROJEKTU PLANU

Projekt miejscowego planu zagospodarowania przestrzennego dla części sołectwa Domaniów został wyłożony do publicznego wglądu wraz z prognozą oddziaływania na środowisko w Urzędzie Gminy Dalików w dniach od 12.05.2011 r. do 1.06.2011 r. W dniu 25.05.2011 r. odbyła się dyskusja publiczna nad przyjętymi w projekcie planu

rozwiązaniami.

W terminie określonym w ogłoszeniu o wyłożeniu projektu planu do publicznego wglądu, tj. w okresie wyłożenia oraz w okresie 21 dni od zakończenia okresu wyłożenia nie zgłoszono uwag do projektu planu. Do wyłożonej prognozy oddziaływania na środowisko nie zgłoszono uwag.

**Załącznik nr 3**  
do uchwały nr 59/11  
Rady Gminy Dalików  
z dnia 29 września 2011 r.

#### ROZSTRZYGNIECIE O SPOSOBIE REALIZACJI, ZAPISANYCH W PLANIE, INWESTYCJI Z ZAKRESU INFRASTRUKTURY TECHNICZNEJ, KTÓRE NALEŻĄ DO ZADAŃ WŁASNYCH GMINY ORAZ ZASADACH ICH FINANSOWANIA

Na podstawie art. 20 ust. 1 ustawy z dnia 27 marca 2003 r. o planowaniu i zagospodarowaniu przestrzennym (Dz.U. Nr 80, poz. 717, z 2004 r. Nr 6, poz. 41, Nr 141, poz. 1492, z 2005 r. Nr 113, poz. 954, Nr 130, poz. 1087, z 2006 r. Nr 45, poz. 319, Nr 225, poz. 1635, z 2007 r. Nr 127, poz. 880, z 2008 r. Nr 123, poz. 803, Nr 199, poz. 1227, Nr 201, poz. 1237, Nr 220, poz. 1413, z 2010 r. Nr 24, poz. 124, Nr 75, poz. 474, Nr 106, poz. 675, Nr 119, poz. 804, Nr 130, poz. 871, Nr 149, poz. 996, Nr 155, poz. 1043, z 2011 r. Nr 32, poz. 159) Rada Gminy Dalików stwierdza, że po uprawomocnieniu się miejscowego planu zagospodarowania przestrzennego dla części sołectwa Domaniów, przewiduje się realizację inwestycji z zakresu infrastruktury technicznej należących do zadań własnych gminy i określa się sposób ich realizacji oraz zasady finansowania:

- budowa dróg i ulic realizowana będzie za pomocą jednostek wykonawczych wyłonionych w formie przetargu, zgodnie z ustawą o zamówieniach publicznych i finansowana ze środków własnych gminy z wykorzystaniem środków zewnętrznych,
- budowa sieci wodociągowej realizowana będzie sposobem gospodarczym ze środków własnych gminy z wykorzystaniem środków

zewnętrznych,

- budowa sieci kanalizacji sanitarnej realizowana będzie ze środków własnych gminy, oraz dotacji z funduszy ochrony środowiska i funduszy unijnych. Realizacja jednostkami wykonawczymi wyłonionymi w formie przetargu, zgodnie z ustawą o zamówieniach publicznych.

Zadania z zakresu budowy sieci elektroenergetycznych i gazowych finansowane będą na podstawie aktualnie obowiązujących przepisów ustawy Prawo Energetyczne. Inwestycje z zakresu przesyłania i dystrybucji paliw gazowych, energii elektrycznej lub ciepła realizowane będą w sposób określony w aktualnie obowiązujących przepisach Prawa Energetycznego.

Zadania własne gminy związane z realizacją ustaleń planu będą wprowadzone do wieloletniego programu inwestycyjnego, w którym zostaną określone i podane do publicznej wiadomości terminy realizacji tych inwestycji.

Źródłem dochodu gminy będzie tak zwana renta planistyczna płacona na rzecz gminy, wynikająca ze wzrostu wartości nieruchomości. Gmina uzyska również dochody przy sprzedaży działek w postaci podatku od czynności cywilno-prawnych.

**3197**

**UCHWAŁA NR 1905/11 ZARZĄDU WOJEWÓDZTWA ŁÓDZKIEGO**

z dnia 27 października 2011 r.

**w sprawie zmiany Statutu Samodzielnego Publicznego Zakładu Opieki Zdrowotnej  
im. Prymasa Kardynała Stefana Wyszyńskiego w Sieradzu**

Na podstawie art. 41 ust. 1 ustawy z dnia 5 czerwca 1998 r. o samorządzie województwa (t.j.: Dz.U. z 2001 r. Nr 142, poz. 1590, z 2002 r. Nr 23, poz. 220, Nr 62, poz. 558, Nr 153, poz. 1271, Nr 214, poz. 1806, z 2003 r. Nr 162, poz. 1568, z 2004 r. Nr 102, poz. 1055, Nr 116, poz. 1206, Nr 167, poz. 1759, z 2006 r. Nr 126, poz. 875, Nr 227, poz. 1658, z 2007 r. Nr 173, poz. 1218, z 2008 r. Nr 180, poz. 1111, Nr 216, poz. 1370, Nr 223, poz. 1458, z 2009 r. Nr 157, poz. 1241, z 2010 r. Nr 28, poz. 142 i 146, Nr 40, poz. 230, Nr 106, poz. 675, z 2011 r. Nr 21, poz. 113) w związku z art. 42 ust. 4 ustawy z dnia 15 kwietnia 2011 r. o działalności leczniczej (Dz.U. z 2011 r. Nr 112, poz. 654) Zarząd Województwa Łódzkiego uchwala, co następuje:

**§ 1. 1.** Zmienia Statut Samodzielnego Publicznego Zakładu Opieki Zdrowotnej im. Prymasa Kardynała Stefana Wyszyńskiego w Sieradzu, poprzez zmianę załącznika Nr 1 do Statutu Samodzielnego Publicznego Zakładu Opieki Zdrowotnej im. Prymasa Kardynała Stefana Wyszyńskiego w Sieradzu, polegającą na:

- 1) dodaniu w dziale IX. Ratownictwo Medyczne w Sieradzu w punkcie 6 o treści: „Podstawowy Ze-

spół Ratownictwa Medycznego” adresu komórki organizacyjnej, tj. 98-235 Błaszki, Lubanów 27.

2. Załącznik Nr 1 do Statutu Samodzielnego Publicznego Zakładu Opieki Zdrowotnej im. Prymasa Kardynała Stefana Wyszyńskiego w Sieradzu, stanowi załącznik do niniejszej uchwały.

**§ 2.** Pozostałe postanowienia Statutu nie ulegają zmianie.

**§ 3.** Wykonanie uchwały powierza Dyrektorowi Departamentu Polityki Zdrowotnej Urzędu Marszałkowskiego w Łodzi oraz Dyrektorowi Samodzielnego Publicznego Zakładu Opieki Zdrowotnej im. Prymasa Kardynała Stefana Wyszyńskiego w Sieradzu.

**§ 4.** Uchwała wchodzi w życie po upływie 14 dni od dnia opublikowania w Dzienniku Urzędowym Województwa Łódzkiego.

Marszałek Województwa:  
*Witold Stępień*  
Wicemarszałek:  
*Artur Bagiński*  
Członek Zarządu:  
*Marcin Bugajski*

**Załącznik**

do uchwały nr 1905/11  
Zarządu Województwa Łódzkiego  
z dnia 27 października 2011 r.

**STRUKTURA ORGANIZACYJNA SAMODZIELNEGO PUBLICZNEGO ZAKŁADU OPIEKI ZDROWOTNEJ  
IM. PRYMASA KARDYNAŁA STEFANA WYSZYŃSKIEGO W SIERADZU**

Strukturę organizacyjną Zakładu tworzą następujące jednostki i komórki organizacyjne:

**I. Szpital w Sieradzu przy ul. Armii Krajowej 7, w skład którego wchodzi:**

- 1) Oddział Otolaryngologiczny;
- 2) Oddział Okulistyczny;
- 3) Oddział Reumatologiczny;
- 4) Oddział Urologiczny;
- 5) Oddział Nefrologiczny i Chorób Wewnętrznych;
- 6) Oddział Rehabilitacyjny;
- 7) Oddział Rehabilitacji Neurologicznej;
- 8) Oddział Diabetologiczny i Chorób Wewnętrznych;
- 9) Oddział Chirurgii Urazowo-Ortopedycznej;
- 10) Oddział Chirurgiczny;
- 11) Oddział Neurochirurgiczny;
- 12) Oddział Kardiologiczny z Pododdziałem Intensywnej Opieki Kardiologicznej;
- 13) Oddział Neonatologiczny;
- 14) Oddział Anestezjologii i Intensywnej Terapii;
- 15) Oddział Neurologiczny;
- 16) Oddział Udarowy;
- 17) Oddział Ginekologiczno-Położniczy;
- 18) Oddział Chorób Wewnętrznych;
- 19) Oddział Pediatryczny;
- 20) Szpitalny Oddział Ratunkowy;
- 21) Izba Przyjęć;
- 22) Blok Operacyjny;
- 23) Centralna Sterylizatornia;
- 24) Apteka Szpitalna;
- 25) Zespół Kontroli Zakażeń Zakładowych;
- 26) Prosektorium;
- 27) Pracownia Diagnostyki Histopatologicznej i Cytologicznej;
- 28) Pracownia Diagnostyki Endoskopowej.



**II. Zespół Poradni Specjalistycznych w Sieradzu przy ul. Armii Krajowej 7, w skład którego wchodzi:**

- 1) Poradnia Zaopatrzenia Ortopedycznego;
- 2) Poradnia Otolaryngologiczna;
- 3) Poradnia Okulistyczna;
- 4) Poradnia Leczenia Zeza;
- 5) Poradnia Reumatologiczna;
- 6) Poradnia Urologiczna;
- 7) Poradnia Nefrologiczna;
- 8) Poradnia Wad Postawy;
- 9) Poradnia Rehabilitacyjna;
- 10) Poradnia Diabetologiczna;
- 11) Poradnia Gastroenterologiczna;
- 12) Poradnia Chirurgii Urazowo-Ortopedycznej;
- 13) Poradnia Chirurgiczna;
- 14) Poradnia Chirurgii Dziecięcej;
- 15) Poradnia Neurochirurgiczna;
- 16) Poradnia Kardiologiczna;
- 17) Poradnia Neurologiczna;
- 18) Poradnia Pulmonologiczna dla Dzieci;
- 19) Poradnia Alergologiczna dla Dzieci;
- 20) Poradnia Neurologiczna Wieków Rozwojowych;
- 21) Poradnia Logopedyczna;
- 22) Poradnia Alergologiczna;
- 23) Poradnia Dermatologiczna;
- 24) Poradnia Wenerologiczna;
- 25) Poradnia Medycyny Pracy;
- 26) Poradnia Ginekologiczna;
- 27) Szkoła Rodzenia;
- 28) Poradnia Onkologiczna;
- 29) Poradnia Chirurgii Szczękowo-Twarzowej.

**III. Przychodnia Stomatologiczna w Sieradzu przy ul. Armii Krajowej 7, w skład której wchodzi:**

- 1) Poradnia Stomatologiczna;
- 2) Poradnia Ortodontyczna;
- 3) Poradnia Chirurgii Stomatologicznej;
- 4) Poradnia Chorób Błon Śluzowych Przyzębia;
- 5) Poradnia Stomatologii Zachowawczej;
- 6) Poradnia Protetyki Stomatologicznej;
- 7) Poradnia Stomatologii Dziecięcej.

**IV. Medyczne Laboratorium Diagnostyczne w Sieradzu przy ul. Armii Krajowej 7, w skład którego wchodzi:**

- 1) Pracownia Analityki Ogólnej;
- 2) Pracownia Hematologii;
- 3) Pracownia Immunochemiczna;
- 4) Pracownia Mikrobiologii;
- 5) Pracownia Koagulacji;
- 6) Pracownia Chemii Klinicznej;
- 7) Pracownia Serologii Grup Krwi.

**V. Pracownie Diagnostyki Obrazowej w Sieradzu przy ul. Armii Krajowej 7, w skład której wchodzi:**

- 1) Pracownia Ultrasonografii;
- 2) Pracownia Rentgenodiagnostyki;
- 3) Pracownia Mammografii;

- 4) Pracownia Tomografii Komputerowej;
- 5) Pracownia Rezonansu Magnetycznego.

**VI. Pracownie Diagnostyki Kardiologicznej w Sieradzu przy ul. Armii Krajowej 7, w skład której wchodzi:**

- 1) Pracownia Holterowska;
- 2) Pracownia Ultrasonografii;
- 3) Pracownia Prób Wysiłkowych;
- 4) Pracownia EKG.

**VII. Zakład Rehabilitacji Leczniczej w Sieradzu przy ul. Armii Krajowej 7, w skład którego wchodzi:**

- 1) Pracownia Fizykoterapii;
- 2) Pracownia Kinezyterapii;
- 3) Pracownia Masażu;
- 4) Pracownia Hydroterapii;
- 5) Pracownia Ciepłolecznictwa (parafina);
- 6) Sala Ćwiczeń dla Dzieci.

**VIII. Poradnia Medycyny Rodzinnej w Sieradzu przy ul. Armii Krajowej 7, w skład której wchodzi:**

- 1) Gabinet Lekarza POZ;
- 2) Gabinet Pielęgniarki Środowiskowej;
- 3) Gabinet Medycyny Szkolnej;
- 4) Gabinet Szczepień;
- 5) Gabinet Zabiegowy;
- 6) Zespół Transportu Sanitarnego.

**IX. Ratownictwo Medyczne w Sieradzu przy ul. Armii Krajowej 7, w skład którego wchodzi:**

- 1) Ambulatorium Ogólne;
- 2) Specjalistyczny Zespół Ratownictwa Medycznego;
- 3) Podstawowy Zespół Ratownictwa Medycznego;
- 4) Podstawowy Zespół Ratownictwa Medycznego - 98-270 Złoczew, ul. Burzenińska 8/10;
- 5) Podstawowy Zespół Ratownictwa Medycznego - 98-290 Warta, ul. Sieradzka 3;
- 6) Podstawowy Zespół Ratownictwa Medycznego - 98-235 Błaszki, Lubanów 27;
- 7) Dyspozytornia.

**X. Szpital w Sieradzu przy ul. Nenckiego 2, w skład którego wchodzi:**

- 1) Izba Przyjęć;
- 2) Oddział Gruźlicy i Chorób Płuc;
- 3) Ośrodek Domowego Leczenia Tlenem;
- 4) Oddział Rehabilitacji;
- 5) Dział Rehabilitacji;
- 6) Pracownia Diagnostyki Obrazowej;
- 7) Poradnia Gruźlicy i Chorób Płuc z Pracownią Badań Czynnościowych Układu Oddechowego.

**XI. Zakład Opiekuńczo-Leczniczy w Sieradzu przy ul. Nenckiego 2, w skład którego wchodzi:**

- 1) Zespół Pielęgniarskiej Opieki Długoterminowej;
- 2) Zakład Opiekuńczo-Leczniczy.

**XII. Ośrodek Hospicyjno-Paliatywny w Sieradzu przy ul. Nenckiego 2, w skład którego wchodzi:**

- 1) Oddział Medycyny Paliatywnej;
- 2) Hospicjum Stacjonarne;
- 3) Hospicjum Domowe;
- 4) poradnia opieki hospicyjnej.



## 3198

### SPRAWOZDANIE NR 1 BURMISTRZA MIASTA ZŁOCZEWA

z dnia 30 czerwca 2011 r.

#### w sprawie z wykonania budżetu za 2010 r.

Na dochody Gminy Złoczew składają się dochody własne zrealizowane przez Gminę, udziały w podatkach stanowiących dochody budżetu państwa, dotacje celowe na zadania własne i zlecone oraz subwencje z budżetu państwa. Na rok 2010 zaplanowano dochody w wysokości 19 029 282,60 zł. Realizacja dochodów w 2010 roku wyniosła 19 037 479,74 zł i kształtowała się na poziomie 100,04% w stosunku do planu rocznego. Wykonanie dochodów w poszczególnych działach, przedstawiało się następująco:

**Dział 010** – Rolnictwo i łowiectwo - 293 748,32 zł:

- wpływ dzierżawy od Kół Łowieckich - 1 529,17 zł,
- dotacja celowa z przeznaczeniem na zwrot części podatku akcyzowego zawartego w cenie oleju napędowego wykorzystanego do produkcji rolnej przez producentów rolnych - 292 219,15 zł.

Plan 294 219,15 zł, wykonanie w stosunku do planu rocznego 99,84%.

**Dział 700** - Gospodarka mieszkaniowa - 98 950,01 zł:

- wpływy z tytułu wieczystego użytkowania nieruchomości - 3 883,35 zł,
- dochody z dzierżaw mienia komunalnego - 94 004,66 zł,
- wpływy z tytułu odpłatnego nabycia prawa własności - 1 062,00 zł.

Plan 157 100,00 zł, wykonanie w stosunku do planu rocznego 62,99%.

**Dział 750** – Administracja publiczna - 39 649,14 zł:

- wpływ dotacji z Łódzkiego Urzędu Wojewódzkiego w Łodzi na zadania z zakresu administracji rządowej - 96 579,00 zł,
- wpływy ze sprzedaży składników majątkowych gminy - 1 250,00 zł,
- wpływ 5% dochodów z tytułu realizacji zadań zleconych w związku z udostępnianiem danych osobowych - 3,10 zł,
- zwrot wydatków poniesionych w roku ubiegłym - 14 174,66 zł,
- wpływ dotacji celowej na przeprowadzenie spisu powszechnego - 27 642,38 zł.

Plan 138 430,00 zł, wykonanie w stosunku do planu rocznego stanowi 100,88%.

**Dział 751** – Urzędy naczelnych organów władzy państwowej kontroli i ochrony prawa oraz sądownictwa - 60 525,26 zł:

- wpływ dotacji z Krajowego Biura Wyborczego Delegatury w Sieradzu na pokrycie kosztów prowadzenia i aktualizacji stałego rejestru wyborców - 1 224,00 zł,
- wpływ dotacji z Krajowego Biura Wyborcze-

go Delegatury w Sieradzu na pokrycie kosztów wyborów Prezydenta Rzeczypospolitej Polskiej - 25 185,21 zł,

- wpływ dotacji celowej na przeprowadzenie wyborów do Rady Gminy oraz wyborów Burmistrza - 34 116,05 zł.

Plan 62 404,00 zł, wykonanie w stosunku do planu rocznego 96,99%.

**Dział 754** - Bezpieczeństwo publiczne i ochrona Przeciwpożarowa - 32 165,00 zł:

- wpływ środków z Powszechnego Zakładu Ubezpieczeń - 2 000,00 zł,
- dotacja z Łódzkiego Urzędu Wojewódzkiego w Łodzi na realizację wydatków z zakresu obrony cywilnej - 1 100,00 zł,
- dotacja z Łódzkiego Urzędu Wojewódzkiego w Łodzi na usuwanie skutków klęsk żywiołowych - 29 065,00 zł.

Plan 43 100,00 zł, wykonanie w stosunku do planu rocznego 74,63%.

**Dział 756** – Dochody od osób prawnych, od osób fizycznych i od innych jednostek nieposiadających osobowości prawnej oraz wydatki związane z ich poborem - 3 862 241,04 zł:

- podatek od działalności gospodarczej osób fizycznych opłacany w formie karty podatkowej - 7 496,48 zł,
- podatek od nieruchomości - 1 515 749,07 zł,
- podatek rolny - 337 856,21 zł,
- podatek leśny - 64 480,35 zł,
- podatek od środków transportowych - 214 437,53 zł,
- podatek od spadków i darowizn - 13 258,77 zł,
- wpływy z opłaty targowej - 28 680,00 zł,
- podatek od czynności cywilnoprawnych - 96 742,48 zł,
- wpływy z opłaty skarbowej - 17 243,00 zł,
- odsetki od nieterminowych wpłat z tytułu podatków i opłat - 10 221,71 zł,
- pozostałe odsetki - 813,50 zł,
- wpływ opłat za czynności egzekucyjne - 5 845,10 zł,
- udział gminy w podatku dochodowym od osób fizycznych - 1 520 410,00 zł,
- udział gminy w podatku dochodowym od osób prawnych - 21 080,20 zł,
- wpływy z opłat za koncesje - 7 926,64 zł.

Plan 3 706 455,00 zł, wykonanie w stosunku do planu rocznego 104,20%.

**Dział 758** – Różne rozliczenia - 10 344 002,87 zł:

- wpływ części oświatowej subwencji ogólnej

- 6 250 897,00 zł,
- wpływ części wyrównawczej subwencji ogólnej – 3 908 010,00 zł,
- wpływ części równoważącej subwencji ogólnej – 162 916,00 zł,
- odsetki od wolnych środków na rachunku bankowym – 20 379,87 zł,
- wpływy z dywidend – 1 800,00 zł.

Plan 10 336 823,00 zł, wykonanie w stosunku do planu rocznego 100,07%.

**Dział 801** – Oświata i wychowanie – 912 033,11 zł:

- wpłaty z tytułu wynajmu mieszkań nauczycielom oraz pomieszczeń szkolnych – 17 647,76 zł,
- odpłatność rodziców za wyżywienie dzieci – 122 930,20 zł,
- darowizna pieniężna od rodziców - 6 455,76 zł,
- wpływy z różnych dochodów – 47 853,26 zł,
- dotacja za wyposażenie placu zabaw w Sz. P. Broszki – 5 902,13 zł,
- dotacja na sfinansowanie prac komisji egzaminacyjnej w związku awansem zawodowym nauczycieli - 184,00 zł,
- dotacja na realizację programu „Droga do sukcesu” – 711 060,00 zł.

Plan 957 317,00 zł, wykonanie w stosunku do planu rocznego 95,27%.

**Dział 851** - Ochrona Zdrowia - 101 181,48 zł:

- wpływy z opłat z tytułu wydanych zezwoleń na sprzedaż napojów alkoholowych – 101 181,48 zł.

Plan 101 181,00 zł, wykonanie w stosunku do planu rocznego 100,00%.

**Dział 852** – Pomoc Społeczna – 3 018 446,58 zł:

- dotacja z ŁUW na wypłatę świadczeń rodzinnych - 2 610 802,00 zł,
- dochód związany z realizacją zadań z zakresu zadań zleconych – zwrot zaliczki alimentacyjnej oraz Funduszu Alimentacyjnego – 12 195,72 zł,
- dotacja z ŁUW na realizację składek na ubezpieczenie zdrowotne za osoby pobierające niektóre świadczenia społeczne - 6 054,80 zł,
- dotacja z ŁUW na wypłatę zasiłków okresowych oraz na pomoc w naturze – 38 373,00 zł,
- dotacja z ŁUW na wypłatę zasiłków stałych w ramach zadań własnych – 49 152,10 zł,
- dotacja z ŁUW na utrzymanie Ośrodka Pomocy Społecznej – 125 522,00 zł,
- dotacje celowe w ramach programów finansowanych z udziałem środków europejskich – 115 265,96 zł,
- dotacja na realizację Rządowego Programu „Pomoc państwa w zakresie dożywiania” na posiłki dla przedszkolaków, uczniów szkół podstawowych i gimnazjalnych oraz na zasiłki celowe przyznane w ramach tego programu – 56 709,00 zł,

- wpływ częściowej odpłatności za usługi opiekuńcze – 4 372,00 zł.

Plan 3 030 363,45 zł, wykonanie w stosunku do planu rocznego 99,61%.

**Dział 854** – Edukacyjna opieka wychowawcza – 71 458,10 zł:

- dotacja celowa na stypendia o charakterze socjalnym – 71 458,10 zł.

Plan 71 459,00 zł, wykonanie w stosunku do planu rocznego 100,00%.

**Dział 900** – Gospodarka komunalna i ochrona środowiska – 101 078,83 zł:

- wpływy z opłat przekazanych przez Urząd Marszałkowski – 23 075,72 zł,
- nie wykorzystane środki finansowe GFOŚ i GW roku 2009 – 78 003,11 zł.

Plan 128 431,00 zł, wykonanie w stosunku do planu rocznego 78,70%.

**Dział 921** – Kultura i ochrona dziedzictwa narodowego – 2 000,00 zł:

- wpływ środków z budżetu powiatu sieradzkiego na organizację imprezy „XVI Festiwal Piosenki Złoczew – 2 000,00 zł.

Szczegółowe wykonanie dochodów za 2010 roku w poszczególnych pozycjach klasyfikacji budżetowej, przedstawia tabela 1.

Plan wydatków na 2010 rok wynosił 21 104 289,97 zł, natomiast jego realizacja za 2010 r. kształtowała się na poziomie 20 659 007,72 zł, co stanowi 97,89% planu rocznego.

Z ogólnej kwoty wydatków przypadało na:

- wydatki bieżące – plan 19 133 516,59 zł, wykonanie 18 737 789,65 zł, tj. 97,93% planu rocznego,
- wydatki majątkowe – plan 1 970 773,38 zł, wykonanie 1 921 218,07 zł, tj. 97,49% planu rocznego.

Wykonanie wydatków w poszczególnych działach klasyfikacji budżetowej, przedstawiało się następująco:

**Dział 010** – Rolnictwo i łowiectwo – 312 313,28 zł:

Pozycja ta obejmuje:

- dotację dla Gminnej Spółki Wodnej w Złoczewie w wysokości 6 000,00 zł - środki przekazane na działalność Izby Rolniczej. Zgodnie z obowiązującymi przepisami jest to 2% odpisów od wpływów podatku rolnego, co stanowi 6 789,13 zł,
- zwrot części podatku akcyzowego zawartego w cenie oleju napędowego wykorzystanego do produkcji rolnej. W ramach tych środków dokonano zwrotu podatku producentom rolnym w wysokości wynikającej z wniosków złożonych przez rolników, tj. 286 489,36 zł. Pozostała kwota 6 034,79 zł przeznaczona została na pokrycie kosztów niezbędnych do realizacji powyższego zadania.

**Wydatki inwestycyjne:**

„Budowa wodociągu w miejscowości Broszki wraz z opracowaniem dokumentacji technicznej”.

W ramach ww. inwestycji zlecono wykonanie dokumentacji na kwotę 7 000,00 zł.

Plan 313 136,15 zł, wykonanie w dziale Rolnictwo i łowiectwo w relacji do planu rocznego kształtowało się na poziomie 99,74%.

**Dział 600** - Transport i łączność – 749 900,38 zł:

W ramach ww. środków finansowych, wykonano:

- zakup druków - 61,00 zł,
- zakup mieszanki popiołowo-żuźlowej - 4 009,68 zł,
- naprawę cząstkową dróg – 226 648,87 zł,
- zimowe utrzymanie dróg – 158 779,44 zł,
- czyszczenie rowów przydrożnych – 21 252,52 zł,
- remont chodników – 11 248,87 zł,
- remont przepustów – 11 932,75 zł,
- usługi geodezyjne - 380,60 zł,
- zbieranie ziemi z poboczy dróg i ulic – 6 682,50 zł,
- remont parkingu przy ulicy Spółdzielczej – 57 960,00 zł,
- oznakowanie – 5 821,24 zł,
- dostawa kruszywa – 187 009,16 zł.

**Wydatki inwestycyjne:**

Przebudowa drogi w miejscowości Stanisławów wraz z wykonaniem dokumentacji – 35 080,00 zł.

„Przebudowa drogi w miejscowości Potok wraz z wykonaniem dokumentacji” – 23 033,75 zł.

Plan 805 779,37 zł, wykonanie w stosunku do planu rocznego 93,07%.

**Dział 700** – Gospodarka mieszkaniowa – 31 615,67 zł: Gospodarka gruntami i nieruchomościami:

Usługi geodezyjne oraz sporządzanie wypisów z rejestru gruntów, ksiąg wieczystych wykonanie operatu szacunkowego nieruchomości, rozliczenie powierzchni hipotecznych – 12 875,39 zł.

**Pozostała działalność** – 18 740,28 zł:

- koszt zakupu energii elektrycznej, wody oraz odprowadzenie ścieków, usługi remontowe, montaż podlicznika energii elektrycznej w budynku przy ul. Burzeńskiejk.

Plan 49 000,00 zł, wykonanie do planu rocznego 64,52%.

**Dział 710** – Działalność usługowa – 25 386,80 zł:

Plany zagospodarowania przestrzennego.

Plan 32 000,00 zł, wykonanie w stosunku do planu rocznego 79,33%.

**Dział 750** – Administracja publiczna - 1 847 612,56 zł:

- wypłata wynagrodzeń osobowych, pochodnych od - wynagrodzeń oraz innych wydatków związanych z utrzymaniem stanowisk pracy realizujących zadania 96 579,00 zł.

**Rady gmin** – 84 700,82 zł:

- wydatki związane z wypłatą diet radnym za uczestnictwo w sesjach, w pracach komisji Rady Miejskiej oraz delegacje – 78 608,45 zł,
- pozostałe koszty utrzymania działalności Rady – 6 092,37 zł.

**Urzędy gmin** – 1 495 582,87 zł:

- wydatki związane z bieżącą działalnością Urzędu Miejskiego,
- świadczenia rzeczowe wynikające z przepisów BHP – 3 340,74 zł,
- wynagrodzenia pracowników – 959 164,66 zł,
- pochodne od wynagrodzeń – 149 995,73 zł,
- delegacje służbowe i ryczałty samochodowe – 29 559,16 zł,
- zakup materiałów biurowych, papierniczych do sprzętu drukarskiego oraz urządzeń kserograficznych, zakup akcesoriów komputerowych, w tym programów i licencji, środków czystości oraz wyposażenia – 46 537,20 zł,
- remont pomieszczeń biurowych, naprawa sprzętu – 5 583,58 zł,
- zakup energii elektrycznej, ciepłej oraz wody – 99 255,62 zł,
- zakup usług pocztowych, odprowadzenie ścieków oraz inne pozostałe usługi – 70 549,60 zł,
- odpisy na ZFŚS - 24 168,00 zł,
- zakup usług dostępu do sieci Internet, zakup usług Telekomunikacyjnych – 31 189,30 zł,
- szkolenie pracowników, zakup usług zdrowotnych, różne opłaty i składki (ubezpieczenie mienia), odsetki – 11 422,48 zł,
- wpłaty na PFRON – 4 491,00 zł.

**Zakupy inwestycyjne:**

- centrala telefoniczna – 8 325,80 zł.

**Spis powszechny i inne:**

- wydatki związane z przeprowadzeniem spisu rolnego – 27 642,38.

**Promocja jednostek samorządu terytorialnego** – 86 375,49 zł:

Organizacja imprez, tj. impreza plenerowa otwarty Sylwester, Dzień tańca, Dni Teatru i Kabaretu, Konkurs Piosenki Religijnej – 17 099,93 zł:

- zakup artykułów z przeznaczeniem na nagrody na najładniej udekorowaną świątecznie posesję – 1 900,00 zł,
- przygotowanie stoiska Gminy Złoczew podczas Powiatowych Prezentacji Stołów Wielkanocnych - 873,00 zł,
- zakup gablot - 4 485,94 zł,
- udział orkiestr dętych w przeglądach – 1 631,19 zł,
- zakup nagród za udział w konkursach promujących gminę – 3 171,76 zł,
- reklama w albumie Polska znana i nieznana, udział w realizacji filmu promującego dorobek samorządów powiatu sieradzkiego – 2 765,80 zł,
- opracowanie i druk gazety „Złoczewianin” – 3 495,30 zł,
- zakup pozostałych artykułów i usług na potrzeby promocji Gminy Złoczew - 7 521,73 zł,
- współprodukcja filmu Powiatów portret własny – 1 147,50 zł,
- wykonanie mini informatorów - 9 272,00 zł,

(w tym kwota pomocy z Unii Europejskiej 5 320,00 zł).

**Wydatki inwestycyjne:**

„Zmiana wizerunku witaczy, jako źródła informacji turystycznej z terenu Gminy Złoczew” – 33 011,34 zł (w tym kwota pomocy z Unii Europejskiej 18 940,93 zł).

**Pozostała działalność – 56 732,00 zł:**

- wypłata diet sołtysom oraz przewodniczącemu samorządu mieszkańców za uczestnictwo w sesjach Rady Miejskiej oraz za wypełnianie obowiązków przypisanych im do wykonania postanowieniami statutów poszczególnych sołectw i samorządu – 39 600,00 zł, składka członkowska dla Stowarzyszenia LGD „Szlakiem Sieradzkiej E-ski” 5 000,00 zł,
- organizacja jubileuszu 50 - lecia zawarcia związku małżeńskiego – 1 667,93 zł.

**Wydatki inwestycyjne:**

- wydatki inwestycyjne związane z Budową Zintegrowanego Systemu e-Usług Publicznych Województwa Łódzkiego (Wrota Regionu Łódzkiego) 10 464,07 zł.

Plan 1 954 843,71 zł, wykonanie w stosunku do planu rocznego 94,51%.

**Dział 751** – Urzędy naczelných organów władzy państwowej kontroli i ochrony prawa oraz sądownictwa – 60 525,26 zł:

- wypłata wynagrodzeń wraz z pochodnymi oraz zakupy związane z prowadzeniem stałego rejestru wyborców – 1 224,00 zł,
- wydatki związane z przeprowadzeniem wyborów Prezydenta Rzeczypospolitej Polskiej 25 185,21 zł,
- wybory do Rady Gminy oraz wybory Burmistrza – 34 116,05 zł.

Plan 62 404,00 zł, wykonanie w stosunku do planu rocznego 96,99%.

**Dział 754** – Bezpieczeństwo publiczne i ochrona przeciwpożarowa - 265 088,03 zł:

- wydatki stanowiące rekompensatę pieniężną za cza służby policjantów realizujących zadania z zakresu prewencji przekraczający określoną normę – 10 080,00 zł,
- wydatki na utrzymanie Ochotniczych Straży Pożarnych, tj. zakup paliwa, energii, sprzętu gaśniczego, części do napraw samochodów strażackich, zakup usług remontowych, ubezpieczeniowych, wypłata ryczałtów dla konserwatorów samochodów strażackich, wypłata ekwiwalentów oraz inne opłaty – 150 439,03 zł,
- wypłata ekwiwalentów, zakup materiałów pędnych do sprzętu pożarniczego oraz innych narzędzi niezbędnych do prowadzonej akcji przeciwpożarowej oraz działań ratowniczych podczas podtopień – 20 146,61 zł,
- remont samochodu oraz motopompy – 8 950,11 zł,

- załadunek i transport piasku oraz udroźnienie przepustów celem zabezpieczenia posesji przed zalaniem – 972,28 zł,

- zakup agregatu prądotwórczego ze środków pochodzących z dotacji na zadania zlecone – 1 100,00 zł.

**Realizacja wydatków inwestycyjnych:**

- dotacja dla OSP Uników na rozbudowę garaży i pomieszczeń socjalnych - 40 000,00 zł,
- zakup bram garażowych dla OSP Stanisławów - 4 400,00 zł,
- zakup bram garażowych dla OSP Stolec – 9 000,00 zł,
- dotacja dla OSP Broszki na modernizację straźnicy – 8 000,00 zł,
- dotacja celowa na zakup samochodu pożarniczego dla OSP Grójec Wielki – 12 000,00 zł.

Plan 297 310,00 zł, wykonanie w stosunku do planu rocznego 89,16%.

**Dział 756** – Dochody od osób prawnych, od osób fizycznych i od innych jednostek nie posiadających osobowości prawnej oraz wydatki związane z ich poborem - 62 644,20 zł:

- wypłata wynagrodzeń za inkaso podatków dla sołtysów, koszty doręczenia nakazów podatkowych, zakup druków, prowizje bankowe, obsługa targowiska, opłaty komornicze.

Plan 77 359,00 zł, wykonanie w stosunku do planu rocznego 80,98%.

**Dział 757** – Obsługa długu publicznego:

- odsetki od pobranych pożyczek i kredytów inwestycyjnych – 236 120,02 zł.

Plan 250 000,00 zł, wykonanie stosunku do planu rocznego - 94,45%.

**Dział 758** - Różne rozliczenia - 47 971,11 zł:

- dotacja dla Gminy Brzeźnio na rekultywację wysypiska śmieci 29 770,39 zł, wydatki bieżące związane z jego utrzymaniem – 4 696,66 zł,

- zwrot nie wykorzystanych środków z PFRON otrzymanych do realizacji programu „Uczeń na wsi” - 5 504,06 zł,

- dotacja dla Starostwa Powiatowego w Sieradzu z przeznaczeniem na zakup samochodu pożarniczego – 8 000,00 zł.

Plan 93 014,99 zł, wykonanie w stosunku do planu 51,57%.

Pozostała nie wykorzystana rezerwa ogólna w wysokości 6 273,98 zł oraz rezerwa celowa – 38 768,95 zł, jako zabezpieczenie wydatków realizowanych w ramach projektu Robaszewska przyszłość współfinansowanego ze środków Unii Europejskiej.

**Dział 801** - Oświata i wychowanie - 9 697 125,67 zł:

**Szkoły Podstawowe** - 4 464 621,05 zł:

- wypłata dodatków mieszkaniowych i większych dla nauczycieli oraz świadczeń wynikających z przepisów BHP – 261 741,64 zł,
- wypłata wynagrodzeń, nagród jubileuszowych, odpraw emerytalnych oraz pochod-

- nych od wynagrodzeń dla nauczycieli i pracowników obsługi – 3 202 294,28 zł,
- wpłata na PFRON – 73 836,40 zł,
- zakup środków czystości, druków, kredy, prenumerata czasopism, artykułów gospodarczych, biurowych, zakup mebli, sprzętu RTV i komputerowego – 142 603,71 zł,
- zakup oleju opałowego i opału – 257 673,67 zł,
- zakup energii elektrycznej, wody i gazu – 62 006,76 zł,
- wywóz nieczystości, opłaty za korzystanie z programów komputerowych, rozmowy telefoniczne, dostęp do sieci INTERNET, badania lekarskie zakup pomocy dydaktycznych – 39 695,73 zł,
- ubezpieczenie mienia szkoły – 2 307,50 zł,
- podróże służbowe – 5 671,98 zł,
- odpis na Zakładowy Fundusz Świadczeń Socjalnych - 165 854,00 zł,
- akcesoria komputerowe, licencje, programy, materiały papiernicze do sprzętów drukarskich, szkolenia pracowników – 22 405,98 zł,
- zakup usług remontowych – wykonanie dokumentacji kosztorysowej i projektowej na remont instalacji elektrycznej oraz remont dachu – 212 020,80 zł,
- zakup pomocy dydaktycznych i książek – 16 508,60 zł.

**Oddziały przedszkolne w szkołach podstawowych – 184 727,96 zł:**

- wydatki wynikające z przepisów BHP – 13 096,12 zł,
- wypłata wynagrodzeń wraz z pochodnymi – 162 524,02 zł,
- odpis na ZFŚS – 7 350,00 zł,
- zakup zabawek – 1 757,82 zł.

**Przedszkole w Złoczewie – 1 102 487,41 zł:**

- dotacja celowa przekazana gminie Wieluń w ramach Porozumienia (dofinansowanie do przedszkola) - 11 076,88 zł,
- wypłata dodatków mieszkaniowych i wiejskich dla nauczycieli - 51 671,42 zł,
- wypłata wynagrodzeń, oraz pochodnych dla nauczycieli i pracowników obsługi – 789 698,27 zł,
- zakup druków, artykułów biurowych, budowlanych i gospodarczych środków czystości, prenumeratę czasopism, zakup zabawek, mebli, sprzętu RTV – 60 379,52 zł,
- zakup energii elektrycznej i ciepłej oraz wody i gazu – 67 387,84 zł,
- delegacje dla nauczycieli - 546,80 zł,
- rozmowy telefoniczne, usługi komunalne, badania lekarskie pracowników, zakup usług internetowych, konserwacja urządzeń, szkolenie pracowników – 14 724,88 zł,
- ubezpieczenie mienia - 592,00 zł,
- odpis na Zakładowy Fundusz Świadczeń Socjalnych – 31 707,00 zł,

- zakup środków żywności – 58 771,20 zł,
- zakup akcesoriów komputerowych, materiałów papierniczych, licencji, programów – 3 350,80 zł,
- malowanie pomieszczeń przedszkolnych – 12 580,80 zł.

**Gimnazjum w Złoczewie – 2 407 175,13 zł:**

- wypłata dodatków mieszkaniowych i wiejskich dla nauczycieli oraz odpis na Fundusz Zdrowia dla nauczycieli czynnych oraz emerytowanych – 159 541,89 zł,
- wypłata wynagrodzeń oraz pochodnych dla nauczycieli i pracowników obsługi - 1 901 576,61 zł,
- zakup oleju opałowego – 95 000,00 zł,
- zakup środków czystości, druków, materiałów biurowych i gospodarczych sprzętu fotograficznego i komputerowego, aktualizacja czasopism – 50 679,14 zł,
- zakup książek do biblioteki oraz pomocy dydaktycznych i sprzętu fotograficznego – 55 064,97 zł,
- zakup energii elektrycznej i wody – 18 222,89 zł,
- podróże służbowe – 3 132,46 zł,
- rozmowy telefoniczne, badania lekarskie pracowników, usługi komunalne, dozór techniczny urzędzeń, wywóz odpadów, szkolenie pracowników – 13 454,34 zł,
- ubezpieczenie mienia – 1 072,00 zł,
- odpis na ZFŚS - 85 000,00 zł,
- akcesoria komputerowe, licencje, programy, materiały papiernicze do sprzętów drukarskich – 15 188,71 zł,
- malowanie pomieszczeń szkolnych - 5 878,12 zł,
- wpłata na PFRON - 3 364,00 zł.

**Wydatki związane z dowozem uczniów do szkół autobusem ZGKiM w Złoczewie i PKS w Sieradzu – 269 081,07 zł.**

Wyżej wymienione wydatki obejmują wynagrodzenia wraz z pochodnymi dla osób sprawujących opiekę podczas dowozu dzieci – 29 919,75 zł, zakup usług dowozu oraz zakup biletów miesięcznych dla uczniów Gimnazjum i Szkoły Podstawowej w Złoczewie 239 161,32 zł.

**Wydatki na utrzymanie Zespołu Ekonomiczno-Administracyjnego Szkół w Złoczewie – 259 236,71 zł:**

- wydatki wynikające z przepisów BHP - 115,72 zł,
- wydatki na płace i składki ZUS wynoszą – 238 450,17 zł,
- zakup materiałów biurowych, prenumeratę czasopism fachowych, Dziennika Ustaw, Monitora Polskiego, rozmowy telefoniczne, szkolenie pracowników – 10 192,60 zł,
- wyjazdy służbowe pracowników - 994,45 zł,
- odpis na ZFŚS – 4 733,00 zł,
- zakup akcesoriów komputerowych i materia-

łów papierniczych - 4 750,77 zł.

**Wydatki związane z doształcaniem i doskonaleniem nauczycieli - 36 905,26 zł.**

Poniesione wydatki wiążą się z dofinansowaniem nauczycielom do studiów, kursów i warsztatów metodycznych.

**Stołówki szkolne - 198 947,08 zł:**

- wynagrodzenie oraz pochodne - 124 247,28 zł,
- zakup żywności - 64 159,00 zł,
- odpis na ZFŚS - 5 080,00 zł,
- zakup gazu - 5 111,80 zł,
- zakup sprzętu AGD - 349,00 zł.

**Pozostała działalność - 773 944,00 zł:**

- odpis na ZFŚS dla 58 nauczycieli emerytów - 62 700,00 zł,
- sfinansowanie prac komisji egzaminacyjnej - 184,00 zł,
- zakup materiałów oraz usług w ramach realizacji programu finansowanego środkami Unijnymi „Droga do sukcesu” - 703 860,00 zł.

**Wydatki inwestycyjne:**

Zakup tablicy interaktywnej w ramach projektu „Droga do sukcesu” - 7 200,00 zł.

Inwestycja pn. „Zagospodarowanie strychu na pomieszczenia lekcyjne”, zostanie realizowane w przyszłym roku.

Plan 9 715 991,00 zł, wykonanie w dziale oświata i wychowanie w stosunku do planu wynosi 99,81%.

**Dział 851 - Ochrona Zdrowia - 101 133,28 zł.**

Dział ten obejmuje wydatki związane z realizacją programu profilaktycznego skierowanego na przeciwdziałanie alkoholizmowi: zakup sprzętu sportowego oraz innych artykułów niezbędnych do pracy z młodzieżą, organizowanie wypoczynku letniego dla dzieci z rodzin patologicznych, organizowanie wycieczek, prowadzenie punktu konsultacyjnego dla osób uzależnionych szkolenie nauczycieli, praca terapeutyczna z osobami współuzależnionymi.

Plan 101 181,00 zł, wykonanie w stosunku do planu rocznego 99,95%.

**Dział 852 - Pomoc Społeczna - 3 580 324,21 zł:**

- odpłatność za pobyt mieszkańców miasta i gminy w domu pomocy społecznej - 44 654,32 zł,
- wypłata 21.802 świadczeń rodzinnych dla 716 rodzin, wydatki osobowe i rzeczowe związane z zatrudnieniem pracownika do obsługi tych świadczeń, zakup licencji do programu Świadczeń Rodzinnych, wynagrodzenia bezosobowe zapłata za rozmowy telefoniczne, dostęp do sieci Internet - 2 610 802,00 zł,
- wypłata 149 składek na ubezpieczenie zdrowotne dla 16 osób pobierających świadczenia z pomocy społecznej - 6 054,80 zł,
- wypłata zasiłków oraz pomoc w naturze - 134 338,83 zł,

- wypłata zasiłków stałych - 49 152,10 zł,
  - wypłata dodatków mieszkaniowych - 90 312,16 zł,
  - utrzymanie Ośrodka Pomocy Społecznej - 364 375,67 zł,
  - wypłata wynagrodzeń oraz pochodnych od wynagrodzeń dla pracowników zatrudnionych w celu realizacji zadań społecznych - 320 318,77 zł,
  - świadczenia wynikające z przepisów BHP - 2 231,65 zł,
  - zakup usług, pocztowych, remontowych ubezpieczenie mienia, świadczenia zdrowotne - 19 393,36 zł,
  - rozmowy telefoniczne, INTERNET - 2 139,00 zł,
  - zakup materiałów biurowych, akcesoriów komputerowych - 11 327,73 zł,
  - podróże służbowe i szkolenia - 2 678,12 zł,
  - odpis na ZFŚS - 6 287,04 zł,
  - wydatki związane ze świadczonymi przez Ośrodek usługami opiekuńczymi, tj. wypłata wynagrodzenia wraz z pochodnymi dla zatrudnionej opiekunki, podróże służbowe, wydatki wynikające z BHP - 24 713,96 zł,
  - pozostała działalność - 255 920,37 zł,
  - wypłata zasiłków celowych z tytułu realizacji rządowego programu „Pomoc państwa w zakresie dożywiania” na posiłki dla przedszkolaków, uczniów szkół podstawowych ponadgimnazjalnych i gimnazjalnych. W ramach tego programu dokonano wypłaty zasiłków dla 177 rodzin (29.819 świadczeń) - 120 799,20 zł,
  - wydatki związane z realizacją programu „Uczeń na wsi” przeznaczonego dla osób niepełnosprawnych wyniosły 47 239,94 zł,
  - transport i magazynowanie żywności dla najuboższej ludności Unii Europejskiej wyniosły 3 740,00 zł,
  - odpis na ZFŚS 2 095,68 zł, wydatki na wynagrodzenia wraz z pochodnymi dla osób zatrudnionych w ramach robót publicznych 373,71 zł,
  - wydatki związane z realizowanym programem finansowanym ze środków europejskich wyniosły 81 639,84 zł.
- Zwrot dotacji wykorzystanej niezgodnie z przeznaczeniem w wysokości 32,00 zł.
- Plan 3 592 418,73 zł, wykonanie w stosunku do planu rocznego 99,66%.
- Dział 854 - Edukacyjna opieka wychowawcza - 174 553,89 zł:**
- Świetlice szkolne - 84 809,99 zł:**
- wydatki z tytułu płac i składek ZUS dla 2 nauczycieli - 68 552,15 zł,
  - wypłata dodatków mieszkaniowych i większych oraz świadczenia wynikające z przepisów BHP - 11 157,92 zł,
  - odpis na ZFŚS - 4 900,00 zł,

- zakup materiałów papierniczych – 199,92 zł.

**Pomoc materialna dla uczniów** – 86 743,90 zł.

Wyplacono stypendia o charakterze socjalnym 76 482,80 zł, z pomocy skorzystało 467 uczniów.

Dokonano zakupu podręczników dla uczniów pierwszych klas szkół podstawowych i gimnazjalnych 10 261,10 zł.

Plan 171 811,00 zł, wykonanie w stosunku do planu rocznego 99,85%.

**Dział 900** - Gospodarka komunalna i ochrona środowiska – 2 143 230,98 zł:

- wydatki związane z utrzymaniem czystości w Gminie - 114 514,42 zł,
- pielęgnacja zieleni w Gminie Złoczew – 97 963,14 zł,
- oświetlenie dróg i ulic – 195 891,00 zł (w tym wydatki na konserwacje 6 060,58 zł),
- odsetki z tyt. wykupu wierzytelności – 34 571,66 zł.

**Zakłady gospodarki komunalnej**

- dotacja przedmiotowa w wysokości 16 814,38 zł.

**Pozostała działalność:**

- czynsz dzierżawny „Mini targowisko”, poczekalnia PKS, wydatki na hotelowanie psa, utrzymanie grobów żołnierskich – 14 142,66 zł.

**Wydatki inwestycyjne:**

- wydatek w wysokości 7 860,00 zł na zadanie pn. „Budowa kanalizacji sanitarnej w mieście wraz z wykonaniem dokumentacji” w zakresie wykonania dokumentacji będzie zrealizowany do 30 czerwca 2011 roku, zgodnie z podjętą uchwałą o wydatkach, które nie wygasają z upływem roku budżetowego „Budowa kanalizacji deszczowej w mieście Złoczew” 1 320 418,01 zł,
- „Remont i przebudowa oświetlenia ulicznego Miasta i Gminy Złoczew wraz z usługą zorganizowania finansowania przez Wykonawcę i spłacaną przez Zamawiającego z uzyskanych oszczędności w opłatach za energię elektryczną Etap I” – 51 430,68 zł.  
Dotacja dla Samorządowego Zakładu Budżetowego na dofinansowanie do inwestycji – 220 625,03 zł.

Plan w dziale 2 234 052,00 zł, wykonanie w stosunku do planu rocznego 95,93%.

**Dział 926** - Kultura fizyczna i sport - 155 488,00 zł.

Institucje kultury fizycznej:

- wynagrodzenia oraz pochodne od wynagrodzeń - 42 614,67 zł,
- zakup materiałów i wyposażenia, tj. olej opałowy, nawozy, żwir, paliwo do kosiarki, kosa spalinowa, zakup konstrukcji metalowej na reklamy oraz środków czystości – 26 404,59 zł,
- zakup usług (utrzymanie boiska, opłaty bankowe, koszenie trawy, wałowanie) – 24 215,44 zł,

- zakup usług remontowych (wymiana okien, usługi remontowe budynku i ogrodzenia) – 29 337,80 zł,

- zakup energii – 1 063,55 zł,

- zakup usług telekomunikacyjnych - 600,00 zł,

- podróże służbowe – 1 379,07 zł,

- odpis na ZFŚS - 785,88 zł.

**Zakupy inwestycyjne:**

zakup kontenera – 3 599,00 zł.

**Zadania w zakresie kultury fizycznej i sportu:**

Dotacje dla klubów sportowych:

- Klub sportowy „Złoczewia” – 15 000,00 zł,

- Klub sportowy „Iskra” w Stolcu – 10 000,00 zł,

- ogłoszenie konkursu - 488,00 zł.

Plan 155 500,00 zł, wykonanie w stosunku do planu rocznego 99,99%.

Szczegółową realizację wydatków przedstawiają tabele: 2,3,4,5,6,7.

**Zakład Gospodarki Komunalnej i Mieszkaniowej w Złoczewie.**

Na planowane w roku 2010 przychody w wysokości 1 118 414,38 zł, wykonano 1 025 453,66 zł, co stanowi 91,69% planu.

Źródłem przychodów były świadczone przez zakład usługi – 1 011 671,38 zł, dotacja przedmiotowa – 13 782,28 zł.

Na planowane na rok bieżący wydatki w wysokości 1 103 713,84 zł, wykonano 1 071 994,68 zł, tj. 97,13%.

Realizacja wydatków przedstawiała się następująco:

- wynagrodzenia pracowników oraz pochodne od wynagrodzeń - 544 415,53 zł,

- wypłata ryczałtu samochodowego, podróże służbowe – 12 986,01 zł,

- ekwiwalent za pranie odzieży, badania lekarskie pracowników - 5 020,67 zł,

- zakup paliwa, części zamiennych, materiałów związanych z wykonywaniem usług, z utrzymaniem zasobów mieszkaniowych i obiektów zakładu – 321 992,95 zł,

- pobór wody i energia elektryczna - 19 009,49 zł,

- badania techniczne pojazdów, usługi transportowe, usługi pocztowe, kominiarskie, obsługa bankowa, wywóz śmieci, ubezpieczenie pojazdów, budynków, odsetki – 64 168,79 zł,

- rozmowy telefoniczne, dostęp do sieci Internet - 8 979,13 zł,

- naprawa sprzętu – 8 232,09 zł,

- podatek od nieruchomości, od środków transportowych – 19 409,00 zł,

- podatek VAT – 51 015,58 zł,

- odpis na ZFŚS – 16 765,44 zł.

Stan funduszu obrotowego na początku roku wynosił 84 183,95 zł, natomiast na koniec 2010 r. stan funduszu wynosił 37 642,93 zł.

**Informacja o stanie zadłużenia Gminy Złoczew**

Zadłużenie z tytułu zaciągniętych pożyczek i kredytów:

- zadłużenie na dzień 1 stycznia 2010 roku – 6 600 967,00 zł,
- spłaty wcześniej zaciągniętych pożyczek i kredytów w 2010 roku – 1 907 169,20 zł,
- zaciągnięcie nowego kredytu na spłatę wcześniej zaciągniętych zobowiązań oraz na pokrycie deficytu 2 350 000,20 zł,
- zaciągnięcie pożyczki na wyprzedzające finansowanie 804 592,00 zł.

Stan zadłużenia na dzień 30 czerwca 2010 roku – 7 848 390,00 zł.

Zadłużenie Gminy na koniec 2010 roku stanowi 41,23% wykonanych na rok 2010 dochodów budżetowych gminy i składa się z następujących zobowiązań:

- kredyt długoterminowy w RBS Lututów O/Złoczew zaciągnięty na realizację zadania pn. Budowa Gimnazjum w Złoczewie 556 668,00 zł,
- kredyt długoterminowy w RBS Lututów O/Złoczew zaciągnięty na spłatę wcześniejszych zobowiązań – 1 752 527,20 zł,

- pożyczka długoterminowa z WFOŚ i GW w Łodzi na pokrycie deficytu roku 2007 – 1 160 000,00 zł,
- pożyczka długoterminowa z WFOŚ i GW w Łodzi na pokrycie deficytu roku 2008 – 55 872,00 zł,
- kredyt zaciągnięty w BOŚ w Łodzi na sfinansowanie planowanego deficytu oraz spłatę wcześniej zaciągniętych zobowiązań – 1 168 730,60 zł,
- kredyt na spłatę wcześniej zaciągniętych zobowiązań oraz na pokrycie deficytu 2 350 000,20 zł,
- pożyczka na wyprzedzające finansowanie 804 592,00 zł.

Przychody Gminy Złoczew z tytułu rozdyponowania wolnych środków za 2010 rok wynoszą 827 584,37 zł.

Burmistrz  
Miasta Złoczewa:  
*Jadwiga Sobańska*

**Załącznik nr 1**  
do sprawozdania nr 1  
Burmistrza Miasta Złoczewa  
z dnia 30 czerwca 2011 r.

## DOCHODY

Tabela nr 1

Klasyfikacja budżetowa				Plan (po zmianach)	Dochody wykonane (wpływy minus zwroty)	
Dział	Rozdział	paragraf	WYSZCZEGÓLNIENIE	PLAN	WYKONANIE	%
010	01095	0750	Dochody z najmu i dzierżawy składników majątkowych Skarbu Państwa, jednostek samorządu terytorialnego lub innych jednostek zaliczanych do sektora finansów publicznych oraz innych umów o podobnym charakterze	2 000,00	1 529,17	76,46%
010	01095	2010	Dotacje celowe otrzymane z budżetu państwa na realizację zadań bieżących z zakresu administracji rządowej oraz innych zadań zleconych gminie (związkom gmin) ustawami	292 219,15	292 219,15	100,00%
010	01095		Pozostała działalność	294 219,15	293 748,32	99,84%
010			Rolnictwo i łowiectwo	294 219,15	293 748,32	99,84%
700	70005	0470	Wpływy z opłat za zarząd, użytkowanie i użytkowanie wieczyste nieruchomości	2 000,00	3 883,35	194,17%



700	70005	0750	Dochody z najmu i dzierżawy składników majątkowych Skarbu Państwa, jednostek samorządu terytorialnego lub innych jednostek zaliczanych do sektora finansów publicznych oraz innych umów o podobnym charakterze	80 000,00	94 004,66	117,51%
700	70005	0770	Wpłaty z tytułu odpłatnego nabycia prawa własności oraz prawa użytkowania wieczystego nieruchomości	75 100,00	1 062,00	1,41%
700	70005		Gospodarka gruntami i nieruchomościami	157 100,00	98 950,01	62,99%
700			Gospodarka mieszkaniowa	157 100,00	98 950,01	62,99%
750	75011	2010	Dotacje celowe otrzymane z budżetu państwa na realizację zadań bieżących z zakresu administracji rządowej oraz innych zadań zleconych gminie (związkom gmin) ustawami	96 579,00	96 579,00	100,00%
750	75011	2360	Dochody jednostek samorządu terytorialnego związane z realizacją zadań z zakresu administracji rządowej oraz innych zadań zleconych ustawami	15,00	3,10	20,67%
750	75011		Urzędy wojewódzkie	96 594,00	96 582,10	99,99%
750	75023	0870	Wpływy ze sprzedaży składników majątkowych	0,00	1 250,00	0,00%
750	75023	0970	Wpływy z różnych dochodów	14 174,00	14 174,66	100,00%
750	75023		Urzędy gmin (miast i miast na prawach powiatu)	14 174,00	15 424,66	108,82%
750	75056	2010	Dotacje celowe otrzymane z budżetu państwa na realizację zadań bieżących z zakresu administracji rządowej oraz innych zadań zleconych gminie (związkom gmin) ustawami	27 662,00	27 642,38	99,93%
750	75056		Spis powszechny i inne	27 662,00	27 642,38	99,93%
750			Administracja publiczna	138 430,00	139 649,14	100,88%
751	75101	2010	Dotacje celowe otrzymane z budżetu państwa na realizację zadań bieżących z zakresu administracji rządowej oraz innych zadań zleconych gminie (związkom gmin) ustawami	1 224,00	1 224,00	100,00%
751	75101		Urzędy naczelnych organów władzy państwowej, kontroli i ochrony prawa	1 224,00	1 224,00	100,00%
751	75107	2010	Dotacje celowe otrzymane z budżetu państwa na realizację zadań bieżących z zakresu administracji rządowej oraz innych zadań zleconych gminie (związkom gmin) ustawami	25 591,00	25 185,21	98,41%
751	75107		Wybory Prezydenta Rzeczypospolitej Polskiej	25 591,00	25 185,21	98,41%

751	75109	2010	Dotacje celowe otrzymane z budżetu państwa na realizację zadań bieżących z zakresu administracji rządowej oraz innych zadań zleconych gminie (związkom gmin) ustawami	35 589,00	34 116,05	95,86%
751	75109		Wybory do rad gmin, rad powiatów i sejmików województw, wybory wójtów, burmistrzów i prezydentów miast oraz referenda gminne, powiatowe i wojewódzkie	35 589,00	34 116,05	95,86%
751			Urzędy naczelnych organów władzy państwowej, kontroli i ochrony prawa oraz sądownictwa	62 404,00	60 525,26	96,99%
754	75412	0970	Wpływy z różnych dochodów	2 000,00	2 000,00	100,00%
754	75412		Ochotnicze straże pożarne	2 000,00	2 000,00	100,00%
754	75414	2010	Dotacje celowe otrzymane z budżetu państwa na realizację zadań bieżących z zakresu administracji rządowej oraz innych zadań zleconych gminie (związkom gmin) ustawami	1 100,00	1 100,00	100,00%
754	75414		Obrona cywilna	1 100,00	1 100,00	100,00%
754	75478	2030	Dotacje celowe otrzymane z budżetu państwa na realizację własnych zadań bieżących gmin (związków gmin)	40 000,00	29 065,00	72,66%
754	75478		Usuwanie skutków klęsk żywiołowych	40 000,00	29 065,00	72,66%
754			Bezpieczeństwo publiczne i ochrona przeciwpożarowa	43 100,00	32 165,00	74,63%
756	75601	0350	Podatek od działalności gospodarczej osób fizycznych, opłacany w formie karty podatkowej	6 000,00	7 496,48	124,94%
756	75601	0910	Odsetki od nieterminowych wpłat z tytułu podatków i opłat	0,00	19,60	0,00%
756	75601		Wpływy z podatku dochodowego od osób fizycznych	6 000,00	7 516,08	125,27%
756	75615	0310	Podatek od nieruchomości	969 522,00	1 070 003,69	110,36%
756	75615	0320	Podatek rolny	1 488,00	2 629,00	176,68%
756	75615	0330	Podatek leśny	36 737,00	37 239,00	101,37%
756	75615	0340	Podatek od środków transportowych	50 000,00	47 151,05	94,30%
756	75615	0500	Podatek od czynności cywilnoprawnych	1 000,00	4 280,00	428,00%
756	75615		Wpływy z podatku rolnego, podatku leśnego, podatku od czynności cywilnoprawnych, podatków i opłat lokalnych od osób prawnych i innych jednostek organizacyjnych	1 058 747,00	1 161 302,74	109,69%
756	75616	0310	Podatek od nieruchomości	408 785,00	445 745,38	109,04%
756	75616	0320	Podatek rolny	355 680,00	335 227,21	94,25%
756	75616	0330	Podatek leśny	26 735,00	27 241,35	101,89%
756	75616	0340	Podatek od środków transportowych	110 000,00	167 286,48	152,08%
756	75616	0360	Podatek od spadków i darowizn	20 000,00	13 258,77	66,29%
756	75616	0430	Wpływy z opłaty targowej	33 000,00	28 680,00	86,91%

756	75616	0500	Podatek od czynności cywilno-prawnych	80 000,00	92 462,48	115,58%
756	75616	0910	Odsetki od nieterminowych wpłat z tytułu podatków i opłat	0,00	155,83	
756	75616		Wpływy z podatku rolnego, podatku leśnego, podatku od spadków i darowizn, podatku od czynności cywilno-prawnych oraz podatków i opłat lokalnych od osób fizycznych	1 034 200,00	1 110 057,50	107,33%
756	75618	0410	Wpływy z opłaty skarbowej	17 000,00	17 243,00	101,43%
756	75618	0590	Wpływy z opłat za koncesje i licencje	7 926,00	7 926,64	100,01%
756	75618		Wpływy z innych opłat stanowiących dochody jednostek samorządu terytorialnego na podstawie ustaw	24 926,00	25 169,64	100,98%
756	75621	0010	Podatek dochodowy od osób fizycznych	1 554 582,00	1 520 410,00	97,80%
756	75621	0020	Podatek dochodowy od osób prawnych	20 000,00	21 080,20	105,40%
756	75621		Udziały gmin w podatkach stanowiących dochód budżetu państwa	1 574 582,00	1 541 490,20	97,90%
756	75647	0690	Wpływy z różnych opłat	3 000,00	5 845,10	194,84%
756	75647	0910	Odsetki od nieterminowych wpłat z tytułu podatków i opłat	5 000,00	10 046,28	200,93%
756	75647	0920	Pozostałe odsetki	0,00	813,50	
756	75647		Pobór podatków, opłat i niepodatkowych należności budżetowych	8 000,00	16 704,88	208,81%
756			Dochody od osób prawnych, od osób fizycznych i od innych jednostek nieposiadających osobowości prawnej oraz wydatki związane z ich poborem	3 706 455,00	3 862 241,04	104,20%
758	75801	2920	Subwencje ogólne z budżetu państwa	6 250 897,00	6 250 897,00	100,00%
758	75801		Część oświatowa subwencji ogólnej dla jednostek samorządu terytorialnego	6 250 897,00	6 250 897,00	100,00%
758	75807	2920	Subwencje ogólne z budżetu państwa	3 908 010,00	3 908 010,00	100,00%
758	75807		Część wyrównawcza subwencji ogólnej dla gmin	3 908 010,00	3 908 010,00	100,00%
758	75814	0740	wpływy z dywidend	0,00	1 800,00	
758	75814	0920	Pozostałe odsetki	15 000,00	20 379,87	135,87%
758	75814		Różne rozliczenia finansowe	15 000,00	22 179,87	147,87%
758	75831	2920	Subwencje ogólne z budżetu państwa	162 916,00	162 916,00	100,00%
758	75831		Część równoważąca subwencji ogólnej dla gmin	162 916,00	162 916,00	100,00%
758			Różne rozliczenia	10 336 823,00	10 344 002,87	100,07%

801	80101	0750	Dochody z najmu i dzierżawy składników majątkowych Skarbu Państwa, jednostek samorządu terytorialnego lub innych jednostek zaliczanych do sektora finansów publicznych oraz innych umów o podobnym charakterze	9 440,00	7 147,76	75,72%
801	80101	0970	Wpływy z różnych dochodów	48 655,00	47 853,26	98,35%
801	80101	2030	Dotacje celowe otrzymane z budżetu państwa na realizację własnych zadań bieżących gmin (związków gmin)	5 903,00	5 902,13	99,99%
801	80101		Szkoły podstawowe	63 998,00	60 903,15	95,16%
801	80104	0830	Wpływy z usług	70 000,00	58 771,20	83,96%
801	80104	0960	Otrzymane spadki, zapisy i darowizny w postaci pieniężnej	20 000,00	4 747,00	23,74%
801	80104		Przedszkola	90 000,00	63 518,20	70,58%
801	80110	0750	Dochody z najmu i dzierżawy składników majątkowych Skarbu Państwa, jednostek samorządu terytorialnego lub innych jednostek zaliczanych do sektora finansów publicznych oraz innych umów o podobnym charakterze	14 075,00	10 500,00	74,60%
801	80110	0970	Wpływy z różnych dochodów	10 000,00	0,00	0,00%
801	80110		Gimnazja	24 075,00	10 500,00	43,61%
801	80148	0830	Wpływy z usług	64 000,00	64 159,00	100,25%
801	80148	0960	Otrzymane spadki, zapisy i darowizny w postaci pieniężnej	4 000,00	1 708,76	42,72%
801	80148		Stołówki szkolne i przedszkolne	68 000,00	65 867,76	96,86%
801	80195	2007	Dotacje celowe w ramach programów finansowanych z udziałem środków europejskich oraz środków o których mowa w art. 5 ust. 1 pkt 3 oraz ust. 3 pkt 5 i 6 ustawy lub płatności w ramach budżetu środków europejskich	598 281,00	598 281,00	100,00%
801	80195	2009	Dotacje celowe w ramach programów finansowanych z udziałem środków europejskich oraz środków, o których mowa w art. 5 ust. 1 pkt 3 oraz ust. 3 pkt 5 i 6 ustawy lub płatności w ramach budżetu środków europejskich	105 579,00	105 579,00	100,00%
801	80195	2030	Dotacje celowe otrzymane z budżetu państwa na realizację własnych zadań bieżących gmin(związków gminnych)	184,00	184,00	100,00%
801	80195	6207	Dotacje celowe w ramach programów finansowanych z udziałem środków europejskich oraz środków, o których mowa w art. 5 ust. 1 pkt 3 oraz ust. 3 pkt 5 i 6 ustawy lub płatności w ramach budżetu środków europejskich	6 120,00	6 120,00	100,00%

801	80195	6209	Dotacje celowe w ramach programów finansowanych z udziałem środków europejskich oraz środków, o których mowa w art. 5 ust. 1 pkt 3 oraz ust. 3 pkt 5 i 6 ustawy lub płatności w ramach budżetu środków europejskich	1 080,00	1 080,00	100,00%
801	80195		Pozostała działalność	711 244,00	711 244,00	100,00%
801			Oświata i wychowanie	957 317,00	912 033,11	95,27%
851	85154	0480	Wpływy z opłat za zezwolenia na sprzedaż alkoholu	101 181,00	101 181,48	100,00%
851	85154		Przeciwdziałanie alkoholizmowi	101 181,00	101 181,48	100,00%
851			Ochrona zdrowia	101 181,00	101 181,48	100,00%
852	85212	2010	Dotacje celowe otrzymane z budżetu państwa na realizację zadań bieżących z zakresu administracji rządowej oraz innych zadań zleconych gminie (związkom gmin) ustawami	2 610 802,00	2 610 802,00	100,00%
852	85212	2360	Dochody jednostek samorządu terytorialnego związane z realizacją zadań z zakresu administracji rządowej oraz innych zadań zleconych ustawami	7 920,00	12 195,72	153,99%
852	85212		Świadczenia rodzinne, świadczenia z funduszu alimentacyjnego oraz składki na ubezpieczenia emerytalne i rentowe z ubezpieczenia społecznego	2 618 722,00	2 622 997,72	100,16%
852	85213	2010	Dotacje celowe otrzymane z budżetu państwa na realizację zadań bieżących z zakresu administracji rządowej oraz innych zadań zleconych gminie (związkom gmin) ustawami	2 113,00	2 112,25	99,96%
852	85213	2030	Dotacje celowe otrzymane z budżetu państwa na realizację własnych zadań bieżących gmin (związków gmin)	3 984,00	3 942,55	98,96%
852	85213		Składki na ubezpieczenie zdrowotne opłacane za osoby pobierające niektóre świadczenia z pomocy społecznej, niektóre świadczenia rodzinne oraz za osoby uczestniczące w zajęciach w centrum integracji społecznej	6 097,00	6 054,80	99,31%
852	85214	2030	Dotacje celowe otrzymane z budżetu państwa na realizację własnych zadań bieżących gmin (związków gmin)	38 373,00	38 373,00	100,00%
852	85214		Zasiłki i pomoc w naturze oraz składki na ubezpieczenia emerytalne i rentowe	38 373,00	38 373,00	100,00%
852	85216	2030	Dotacje celowe otrzymane z budżetu państwa na realizację własnych zadań bieżących gmin (związków gmin)	49 164,00	49 152,10	99,98%
852	85216		Zasiłki stałe	49 164,00	49 152,10	99,98%

852	85219	2030	Dotacje celowe otrzymane z budżetu państwa na realizację własnych zadań bieżących gmin (związków gmin)	125 522,00	125 522,00	100,00%
852	85219		Ośrodki pomocy społecznej	125 522,00	125 522,00	100,00%
852	85228	0830	Wpływy z usług	5 000,00	4 372,00	87,44%
852	85228		Usługi opiekuńcze i specjalistyczne usługi opiekuńcze	5 000,00	4 372,00	87,44%
852	85295	2007	Dotacje celowe w ramach programów finansowanych z udziałem środków europejskich oraz środków, o których mowa w art. 5 ust. 1 pkt 3 oraz ust. 3 pkt 5 i 6 ustawy lub płatności w ramach budżetu środków europejskich	111 159,98	103 019,98	92,68%
852	85295	2009	Dotacje celowe w ramach programów finansowanych z udziałem środków europejskich oraz środków, o których mowa w art. 5 ust. 1 pkt 3 oraz ust. 3 pkt 5 i 6 ustawy lub płatności w ramach budżetu środków europejskich	19 616,47	12 245,98	62,43%
852	85295	2030	Dotacje celowe otrzymane z budżetu państwa na realizację własnych zadań bieżących gmin (związków gmin)	56 709,00	56 709,00	100,00%
852	85295		Pozostała działalność	187 485,45	171 974,96	91,73%
852			Pomoc społeczna	3 030 363,45	3 018 446,58	99,61%
854	85415	2030	Dotacje celowe otrzymane z budżetu państwa na realizację własnych zadań bieżących gmin (związków gmin)	71 459,00	71 458,10	100,00%
854	85415		Pomoc materialna dla uczniów	71 459,00	71 458,10	100,00%
854			Edukacyjna opieka wychowawcza	71 459,00	71 458,10	100,00%
900	90019	0690	Wpływy z różnych opłat	55 000,00	23 075,72	41,96%
900	90019	0970	Wpływy z różnych dochodów	73 431,00	78 003,11	106,23%
900	90019		Wpływy i wydatki związane z gromadzeniem środków z opłat i kar za korzystanie ze środowiska	128 431,00	101 078,83	78,70%
900			Gospodarka komunalna i ochrona środowiska	128 431,00	101 078,83	78,70%
921	92109	2320	Dotacje celowe otrzymane z powiatu na zadania bieżące realizowane na podstawie porozumień (umów) między jednostkami samorządu terytorialnego	2 000,00	2 000,00	100,00%
921	92109		Domy i ośrodki kultury, świetlice i kluby	2 000,00	2 000,00	100,00%
921			Kultura i ochrona dziedzictwa narodowego	2 000,00	2 000,00	100,00%
RAZEM				19 029 282,60	19 037 479,74	100,04%











Plan		8521 3	Składki na ubezpieczenie zdrowotne opłacane za osoby pobierające niektóre świadczenia z pomocy społecznej, niektóre świadczenia rodzinne oraz za osoby uczestniczące w zajęciach w centrum integracji społecznej	6 097, 00	6 097, 00	6 097,00	6 097,00	0,00	0,00	0,00	0,00	0,00	0,00	0,00	0,00	0,00	0,00
Wyko- nanie				6 054, 80	6 054, 80	6 054,80	6 054,80	0,00	0,00	0,00	0,00	0,00	0,00	0,00	0,00	0,00	0,00
Plan		8521 4	Zasiłki i pomoc w naturze oraz składki na ubezpieczenia emerytalne i rentowe	134 723, 00	134 723, 00	0,00	0,00	0,00	0,00	134 723,00	0,00	0,00	0,00	0,00	0,00	0,00	0,00
Wyko- nanie				134 338, 83	134 338, 83	0,00	0,00	0,00	0,00	134 338,83	0,00	0,00	0,00	0,00	0,00	0,00	0,00
Plan		8521 5	Dodatki mieszkaniowe	90 320, 00	90 320, 00	0,00	0,00	0,00	0,00	90 320,00	0,00	0,00	0,00	0,00	0,00	0,00	0,00
Wyko- nanie				90 312, 16	90 312, 16	0,00	0,00	0,00	0,00	90 312,16	0,00	0,00	0,00	0,00	0,00	0,00	0,00
Plan		8521 6	Zasiłki stałe	49 164, 00	49 164, 00	0,00	0,00	0,00	0,00	49 164,00	0,00	0,00	0,00	0,00	0,00	0,00	0,00
Wyko- nanie				49 152, 10	49 152, 10	0,00	0,00	0,00	0,00	49 152,10	0,00	0,00	0,00	0,00	0,00	0,00	0,00
Plan		8521 9	Ośrodki pomocy społecznej	365 365, 80	365 365, 80	363 055,80	320 826,00	42 229,80	0,00	2 310,00	0,00	0,00	0,00	0,00	0,00	0,00	0,00
Wyko- nanie				364 375, 67	364 375, 67	362 144,02	320 318,77	41 825,25		2 231,65							0,00
Plan		8522 8	Usługi opiekuńcze i specjalistyczne usługi opiekuńcze	24 944, 26	24 944, 26	24 539,26	22 659,26	1 880,00	0,00	405,00	0,00	0,00	0,00	0,00	0,00	0,00	0,00
Wyko- nanie				24 713, 96	24 713, 96	24 446,46	22 578,02	1 868,44	0,00	267,50	0,00	0,00	0,00	0,00	0,00	0,00	0,00
Plan		8529 5	Pozostała działalność	266 348, 35	266 348, 35	7 413,29	1 254,78	6 158,51	32,0 0	166 895,56	92 007,50	0,00	0,00	0,00	0,00	0,00	0,00
Wyko- nanie				255 920, 37	255 920, 37	7 352,97	1 254,78	6 098,19	32,0 0	166 895,56	81 639,84	0,00	0,00	0,00	0,00	0,00	0,00
Plan	85 4		Edukacyjna opieka wychowawcza	171 811, 00	171 811, 00	73 796,00	68 696,00	5 100,00	0,00	98 015,00	0,00	0,00	0,00	0,00	0,00	0,00	0,00
Wyko- nanie				171 553, 89	171 553, 89	73 652,07	68 552,15	5 099,92	0,00	97 901,82	0,00	0,00	0,00	0,00	0,00	0,00	0,00
Plan		8540 1	Świetlice szkolne	85 052, 00	85 052, 00	73 796,00	68 696,00	5 100,00	0,00	11 256,00	0,00	0,00	0,00	0,00	0,00	0,00	0,00
Wyko- nanie				84 809, 99	84 809, 99	73 652,07	68 552,15	5 099,92	0,00	11 157,92	0,00	0,00	0,00	0,00	0,00	0,00	0,00
Plan		8541 5	Pomoc materialna dla uczniów	86 759, 00	86 759, 00	0,00	0,00	0,00	0,00	86 759,00	0,00	0,00	0,00	0,00	0,00	0,00	0,00
Wyko- nanie				86 743, 90	86 743, 90	0,00	0,00	0,00	0,00	86 743,90	0,00	0,00	0,00	0,00	0,00	0,00	0,00
Plan	90 0		Gospodarka komunalna i ochrona środowiska	2 234 052, 00	564 716, 97	547 902,59	0,00	547 902,59	16 814, 38	0,00	0,00	0,00	0,00	1 669 335,03	1 669 335,03	1 082 309,85	0,00
Wyko- nanie				2 143 230, 98	473 897, 26	457 082,88	0,00	457 082,88	16 814, 38	0,00	0,00	0,00	0,00	1 669 333,72	1 669 333,72	1 082 309,85	0,00
Plan		9000 3	Oczyszczanie miast i wsi	125 165, 59	125 165, 59	125 165,59	0,00	125 165,59	0,00	0,00	0,00	0,00	0,00	0,00	0,00	0,00	0,00
Wyko- nanie				114 514, 42	114 514, 42	114 514,42	0,00	114 514,42	0,00	0,00	0,00	0,00	0,00	0,00	0,00	0,00	0,00
Plan		9000 4	Utrzymanie zieleni w miastach i gminach	101 485, 00	101 485, 00	101 485,00	0,00	101 485,00	0,00	0,00	0,00	0,00	0,00	0,00	0,00	0,00	0,00
Wyko- nanie				97 963, 14	97 963, 14	97 963,14	0,00	97 963,14	0,00	0,00	0,00	0,00	0,00	0,00	0,00	0,00	0,00
Plan		9001 5	Oświetlenie ulic, placów i dróg	310 954, 00	259 523, 00	259 523,00	0,00	259 523,00	0,00	0,00	0,00	0,00	0,00	51 431,00	51 431,00	0,00	0,00
Wyko- nanie				281 893, 34	230 462, 66	230 462,66	0,00	230 462,66	0,00	0,00	0,00	0,00	0,00	51 430,68	51 430,68	0,00	0,00
Plan		9001 7	Zakłady gospodarki komunalnej	237 439, 41	16 814, 38	0,00	0,00	0,00	16 814, 38	0,00	0,00	0,00	0,00	220 625,03	220 625,03	0,00	0,00

Wyko- nanie				237 439, 41	16 814, 38	0,00	0,00	0,00	16 814, 38	0,00	0,00	0,00	0,00	220 625,03	220 625,03	0,00	0,00
Plan		9009 5	Pozostała działalność	1 459 008, 00	61 729, 00	61 729,00	0,00	61 729,00	0,00	0,00	0,00	0,00	0,00	1 397 279,00	1 397 279,00	1 082 309,85	0,00
Wyko- nanie				1 411 420, 67	14 142, 66	14 142,66	0,00	14 142,66	0,00	0,00	0,00	0,00	0,00	1 397 278,01	1 397 278,01	1 082 309,85	0,00
Plan	92 1		Kultura i ochrona dziedzictwa narodowe- go	1 198 489, 02	1 174 442, 02	203 092,02	16 400,00	186 692,02	971 350, 00	0,00	0,00	0,00	0,00	24 047,00	24 047,00	0,00	0,00
Wyko- nanie				1 187 024, 38	1 174 024, 38	186 624,38	16 050,00	170 574,38	971 350, 00	0,00	0,00	0,00	0,00	13 000,00	13 000,00	0,00	0,00
Plan		9210 9	Domy i ośrodki kultury, świetlice i kluby	786 659, 02	773 592, 02	106 592,02	0,00	106 592,02	667 000, 00	0,00	0,00	0,00	0,00	13 067,00	13 067,00	0,00	0,00
Wyko- nanie				779 302, 66	766 302, 66	99 302,66	0,00	99 302,66	667 000, 00	0,00	0,00	0,00	0,00	13 000,00	13 000,00	0,00	0,00
Plan		9211 6	Biblioteki	304 350, 00	304 350, 00	0,00	0,00	0,00	304 350, 00	0,00	0,00	0,00	0,00	0,00	0,00	0,00	0,00
Wyko- nanie				304 350, 00	304 350, 00	0,00	0,00	0,00	304 350, 00	0,00	0,00	0,00	0,00	0,00	0,00	0,00	0,00
Plan		9219 5	Pozostała działalność	107 480, 00	96 500, 00	96 500,00	16 400,00	80 100,00	0,00	0,00	0,00	0,00	0,00	10 980,00	10 980,00	0,00	0,00
Wyko- nanie				103 371, 72	103 371, 72	87 321,72	16 050,00	71 271,72	0,00	0,00	0,00	0,00	0,00	0,00	0,00	0,00	0,00
Plan	92 6		Kultura fizyczna i sport	155 500, 00	151 901, 00	126 901,00	42 614,67	84 286,33	25 000, 00	0,00	0,00	0,00	0,00	3 599,00	3 599,00	0,00	0,00
Wyko- nanie				155 488, 00	151 889, 00	126 889,00	42 614,67	84 274,33	25 000, 00	0,00	0,00	0,00	0,00	3 599,00	3 599,00	0,00	0,00
Plan		9260 4	Instytucje kultury fizycznej	130 000, 00	126 401, 00	126 401,00	42 614,67	83 786,33	0,00	0,00	0,00	0,00	0,00	3 599,00	3 599,00	0,00	0,00
Wyko- nanie				130 000, 00	126 401, 00	126 401,00	42 614,67	83 786,33	0,00	0,00	0,00	0,00	0,00	3 599,00	3 599,00	0,00	0,00
Plan		9260 5	Zadania w zakresie kultury fizycznej i sportu	25 500, 00	25 500, 00	500,00	0,00	500,00	25 000, 00	0,00	0,00	0,00	0,00	0,00	0,00	0,00	0,00
Wyko- nanie				25 488, 00	25 488, 00	488,00	0,00	488,00	25 000, 00	0,00	0,00	0,00	0,00	0,00	0,00	0,00	0,00
Plan			<b>Wydatki razem:</b>	<b>21 104 289, 97</b>	<b>19 133 516, 59</b>	<b>13 242 787,25</b>	<b>8 424 166,52</b>	<b>4 818 620,73</b>	<b>-1 050 010, 04</b>	<b>3 748 482,85</b>	<b>842 236,45</b>	<b>0,00</b>	<b>250 000, 00</b>	<b>1 970 773,38</b>	<b>1 970 773,38</b>	<b>1 116 568,33</b>	<b>0,00</b>
Wykonanie			<b>Wydatki razem:</b>	<b>20 675 057, 72</b>	<b>18 753 839, 65</b>	<b>12 922 005,32</b>	<b>8 349 073,10</b>	<b>4 572 932,22</b>	<b>-1 050 009, 58</b>	<b>3 736 554,89</b>	<b>793 099,84</b>	<b>0,00</b>	<b>236 120, 02</b>	<b>1 921 218,07</b>	<b>1 921 218,07</b>	<b>1 116 568,32</b>	<b>0,00</b>

**Załącznik nr 3**  
do sprawozdania nr 1  
Burmistrza Miasta Złoczewa  
z dnia 30 czerwca 2011 r.

**WYKONANIE DOCHODÓW ZWIĄZANYCH Z REALIZACJĄ ZADAŃ Z ZAKRESU ADMINISTRACJI  
RZĄDOWEJ I INNYCH ZADAŃ ZLECONYCH ODREBNYMI USTAWAMI DO 31.12.2010 R.**

Tabela nr 3

Dzia- ł	Roz- dział	Para- graf	Wyszczególnienie	Plan dota- cji	Wykona- nie	% wyko- nania	Plan wydat- ków	Wykona- nie	% wyko- nania
<b>010</b>			<b>Rolnictwo i łowiectwo</b>	<b>292 219,15</b>	<b>292 219,15</b>	<b>100,00%</b>	<b>292 219,15</b>	<b>292 219,15</b>	<b>100,00%</b>
	01095		<b>Pozostała działalność</b>	<b>292 219,15</b>	<b>292 219,15</b>	<b>100,00%</b>	<b>292 219,15</b>	<b>292 219,15</b>	<b>100,00%</b>
010	01095	2010	Dotacje celowe otrzymane z budżetu państwa na realizację zadań bieżących z zakresu administracji rządowej oraz innych zadań zleconych gminie (związkom gmin) ustawami	<b>292 219,15</b>	<b>292 219,15</b>	<b>100,00%</b>			

010	01095	4110	Składki na ubezpieczenia społeczne				723,17	723,17	100,00%
010	01095	4120	Składki na Fundusz Pracy				117,34	117,34	100,00%
010	01095	4170	Wynagrodzenia bezosobowe				4 789,28	4 789,28	100,00%
010	01095	4300	Zakup usług pozostałych				73,00	73,00	100,00%
010	01095	4430	Różne opłaty i składki				286 489,36	286 489,36	100,00%
010	01095	4740	Zakup materiałów papierniczych do sprzętu drukarskiego i urządzeń kserograficznych				27,00	27,00	100,00%
750			<b>Administracja publiczna</b>	124 241,00	124 221,38	<b>99,98%</b>	124 241,00	124 221,38	100,00%
	75011		<b>Urzędy wojewódzkie</b>	96 579,00	96 579,00	<b>100,00%</b>	96 579,00	96 579,00	100,00%
750	75011	2010	Dotacje celowe otrzymane z budżetu państwa na realizację zadań bieżących z zakresu administracji rządowej oraz innych zadań zleconych gminie (związkom gmin) ustawami	96 579,00	96 579,00	<b>100,00%</b>			
750	75011	4010	Wynagrodzenia osobowe pracowników				74 946,00	74 946,00	100,00%
750	75011	4040	Dodatkowe wynagrodzenie roczne				6 094,00	6 094,00	100,00%
750	75011	4110	Składki na ubezpieczenia społeczne				12 465,00	12 465,00	100,00%
750	75011	4120	Składki na Fundusz Pracy				1 986,00	1 986,00	100,00%
750	75011	4210	Zakup materiałów i wyposażenia				150,00	150,00	100,00%
750	75011	4410	Podróże służbowe krajowe				938,00	938,00	100,00%
	75056			27 662,00	27 642,38	<b>99,93%</b>	27 662,00	27 642,38	99,93%
	75056	2010	Dotacje celowe otrzymane z budżetu państwa na realizację zadań bieżących z zakresu administracji rządowej oraz innych zadań zleconych gminie (związkom gmin) ustawami	27 662,00	27 642,38	<b>99,93%</b>			
	75056	3020					21 000,00	21 000,00	
	75056	4110	Składki na ubezpieczenia społeczne				3 466,71	3 448,21	99,47%
	75056	4120	Składki na Fundusz Pracy				559,47	559,47	100,00%
	75056	4170	Wynagrodzenie bezosobowe				1 835,82	1 835,70	99,99%
	75056	4750	Zakup akcesoriów komputerowych, w tym programów i licencji				800,00	799,00	99,88%
751			<b>Urzędy naczelných organów władzy państwowej, kontroli i ochrony prawa oraz sądownictwa</b>	62 404,00	60 525,26	<b>96,99%</b>	62 404,00	60 525,26	96,99%

	75101		<b>Urzędy naczelných organów władzy państwowej, kontroli i ochrony prawa</b>	1 224,00	1 224,00	<b>100,00%</b>	1 224,00	1 224,00	100,00%
751	75101	2010	Dotacje celowe otrzymane z budżetu państwa na realizację zadań bieżących z zakresu administracji rządowej oraz innych zadań zleconych gminie (związkom gmin) ustawami	1 224,00	1 224,00	<b>100,00%</b>			
751	75101	4110	Składki na ubezpieczenie społeczne				160,90	160,90	100,00%
751	75101	4170	Wynagrodzenie bezosobowe				1 060,84	1 060,84	100,00%
751	75101	4210	Zakup materiałów i wyposażenia				2,26	2,26	100,00%
	75107		Wybory Prezydenta Rzeczypospolitej Polskiej	25 591,00	25 185,21	<b>98,41%</b>	25 591,00	25 185,21	98,41%
751	75107	2010	Dotacje celowe otrzymane z budżetu państwa na realizację zadań bieżących z zakresu administracji rządowej oraz innych zadań zleconych gminie (związkom gmin) ustawami	25 591,00	25 185,21	<b>98,41%</b>			
751	75107	3030	Różnie wydatki na rzecz osób fizycznych				13 860,00	13 455,00	97,08%
751	75107	4110	Składki na ubezpieczenie społeczne				382,80	382,80	100,00%
751	75107	4120	Składki na Fundusz Pracy				41,66	40,87	98,10%
751	75107	4170	Wynagrodzenie bezosobowe				2 535,07	2 535,07	100,00%
751	75107	4210	Zakup materiałów i wyposażenia				5 578,57	5 578,57	100,00%
751	75107	4300	Zakup usług pozostałych				632,49	632,49	100,00%
751	75107	4410	Podróże służbowe krajowe				1 706,63	1 706,63	100,00%
751	75107	4740	Zakup materiałów papierniczych do sprzętu drukarskiego i urządzeń kserograficznych				121,76	121,76	100,00%
751	75107	4750	Zakup akcesoriów komputerowych, w tym programów i licencji				732,02	732,02	100,00%
	75109		Wybory do rad gmin, rad powiatów i sejmików województw, wybory wójtów, burmistrzów i prezydentów miast oraz referenda gminne, powiatowe i wojewódzkie	35 589,00	34 116,05	<b>95,86%</b>	35 589,00	34 116,05	95,86%

751	75109	2010	Dotacje celowe otrzymane z budżetu państwa na realizację zadań bieżących z zakresu administracji rządowej oraz innych zadań zleconych gminie (związkom gmin) ustawami	35 589,00	34 116,05	<b>95,86%</b>			
751	75109	3030	Różnie wydatki na rzecz osób fizycznych				21 380,00	20 580,00	96,26%
751	75109	4110	Składki na ubezpieczenie społeczne				508,56	508,56	100,00%
751	75109	4120	Składki na Fundusz Pracy				61,25	61,25	100,00%
751	75109	4170	Wynagrodzenie bezosobowe				3 367,94	3 367,94	100,00%
751	75109	4210	Zakup materiałów i wyposażenia				6 084,13	6 084,13	100,00%
751	75109	4300	Zakup usług pozostałych				3 363,13	3 363,13	100,00%
751	75109	4740	Zakup materiałów papierniczych do sprzętu drukarskiego i urządzeń kserograficznych				228,99	151,04	65,96%
751	75109	4750	Zakup akcesoriów komputerowych, w tym programów i licencji				595,00	0,00	0,00%
754			<b>Bezpieczeństwo publiczne i ochrona przeciwpożarowa</b>	1 100,00	1 100,00	<b>100,00%</b>	1 100,00	1 100,00	100,00%
	75414		<b>Obrona cywilna</b>	1 100,00	1 100,00	<b>100,00%</b>	1 100,00	1 100,00	100,00%
754	75414	2010	Dotacje celowe otrzymane z budżetu państwa na realizację zadań bieżących z zakresu administracji rządowej oraz innych zadań zleconych gminie (związkom gmin) ustawami	1 100,00	1 100,00	<b>100,00%</b>			
754	75414	4210	Zakup materiałów i wyposażenia				1 075,00	1 075,00	100,00%
754	75414	4300	Zakup usług pozostałych				25,00	25,00	100,00%
852			<b>Pomoc społeczna</b>	2 612 915,00	2 612 914,25	<b>100,00%</b>	2 612 915,00	2 612 914,25	100,00%
	85212		<b>Świadczenia rodzinne, zaliczka alimentacyjna oraz składki na ubezpieczenia emerytalne i rentowe z ubezpieczenia społecznego</b>	2 610 802,00	2 610 802,00	<b>100,00%</b>	2 610 802,00	2 610 802,00	100,00%
852	85212	2010	Dotacje celowe otrzymane z budżetu państwa na realizację zadań bieżących z zakresu administracji rządowej oraz innych zadań zleconych gminie (związkom gmin) ustawami	2 610 802,00	2 610 802,00	<b>100,00%</b>			
852	85212	3020	Wydatki osobowe niezaliczone do wynagrodzeń				116,00	116,00	100,00%

852	85212	3110	Świadczenia społeczne				2 517 475,29	2 517 475,29	100,00%
852	85212	4010	Wynagrodzenia osobowe pracowników				52 225,00	52 225,00	100,00%
852	85212	4040	Dodatkowe wynagrodzenie roczne				3 317,00	3 317,00	100,00%
852	85212	4110	Składki na ubezpieczenia społeczne				24 062,00	24 062,00	100,00%
852	85212	4120	Składki na Fundusz Pracy				1 360,00	1 360,00	100,00%
852	85212	4170	Wynagrodzenia bezosobowe				2 000,00	2 000,00	100,00%
852	85212	4210	Zakup materiałów i wyposażenia				2 022,16	2 022,16	100,00%
852	85212	4300	Zakup usług pozostałych				2 238,90	2 238,90	100,00%
852	85212	4360	Zakup usług dostępu do sieci Internet				318,96	318,96	100,00%
852	85212	4370	Opłaty z tytułu zakupu usług telekomunikacyjnych telefonii stacjonarnej				292,26	292,26	100,00%
852	85212	4410	Podróże służbowe krajowe				375,28	375,28	100,00%
852	85212	4440	Odpisy na zakładowy fundusz świadczeń socjalnych				1 484,44	1 484,44	100,00%
852	85212	4700	Szkolenia pracowników niebędących członkami korpusu służby cywilnej				1 310,00	1 310,00	100,00%
852	85212	4740	Zakup materiałów papierniczych do sprzętu drukarskiego i urządzeń kserograficznych				244,21	244,21	100,00%
852	85212	4750	Zakup akcesoriów komputerowych, w tym programów i licencji				1 960,50	1 960,50	100,00%
	85213		<b>Składki na ubezpieczenie zdrowotne opłacane za osoby pobierające niektóre świadczenia z pomocy społecznej oraz niektóre świadczenia rodzinne</b>	2 113,00	2 112,25	<b>99,96%</b>	2 113,00	2 112,25	99,96%
852	85213	2010	Dotacje celowe otrzymane z budżetu państwa na realizację zadań bieżących z zakresu administracji rządowej oraz innych zadań zleconych gminie (związkom gmin) ustawami	2 113,00	2 112,25	<b>99,96%</b>			
852	85213	4130	składki na ubezpieczenie zdrowotne				2 113,00	2 112,25	99,96%
<b>RAZEM</b>				<b>3 092 879,15</b>	<b>3 090 980,04</b>	<b>99,94%</b>	<b>3 092 879,15</b>	<b>3 090 980,04</b>	<b>99,94%</b>



**Załącznik nr 4**  
do sprawozdania nr 1  
Burmistrza Miasta Złoczewa  
z dnia 30 czerwca 2011 r.

WYKONANIE INWESTYCYJNE ZA 2010 R.

Tabela nr 4

Lp.	Dział	Rozdz.	Nazwa zadania inwestycyjnego	Planowane wydatki	Wykonane wydatki
1	2	3	4	5	6
1	010	01010	Budowa wodociągu w miejscowości Broszki wraz z opracowaniem dokumentacji technicznej	7 000,00	7 000,00
2	600	60016	Przebudowa drogi w miejscowości Stanisławów wraz z wykonaniem dokumentacji	35 080,00	35 080,00
3	600	60016	Przebudowa drogi w miejscowości Potok wraz z wykonaniem dokumentacji	23 034,00	23 033,75
4	750	75023	Zakup centrali telefonicznej	8 326,00	8 325,80
5	750	75075	Zmiana wizerunku witaczy jako źródła informacji turystycznej z terenu Gminy Złoczew	33 011,35	33 011,34
6	750	75095	Budowa Zintegrowanego Systemu e-Uслуг Publicznych Województwa Łódzkiego (Wrota Regionu Łódzkiego)	34 920,00	10 464,07
7	754	75412	zakup bramy garażowej dla OSP Stanisławów	4 400,00	4 400,00
8	754	75412	zakup bramy garażowej dla OSP Stolec	9 000,00	9 000,00
9	801	80110	Zagospodarowanie strychu na pomieszczenia lekcyjne	14 050,00	0,00
10	801	80195	Zakup tablicy interaktywnej	7 200,00	7 200,00
11	900	90015	Remont i przebudowa oświetlenia ulicznego Miasta i Gminy Złoczew wraz z usługą zorganizowania finansowania przez Wykonawcę i spłacaną przez Zamawiającego z uzyskanych oszczędności w opłatach za energię elektryczną Etap I	51 431,00	51 430,68
12	900	90095	Budowa kanalizacji deszczowej w mieście Złoczew	1 320 419,00	1 320 418,01
					wydatki nie wygasające
13	900	90095	Budowa kanalizacji sanitarnej w mieście Złoczew wraz z wykonaniem dokumentacji	76 860,00	76 860,00
14	921	92109	Budowa świetlicy wiejskiej w miejscowości Biesiec wraz z wykonaniem dokumentacji technicznej	8 000,00	8 000,00
15	921	92109	Budowa świetlicy wiejskiej w miejscowości Gronówek wraz z wykonaniem dokumentacji technicznej	5 067,00	5 000,00
16	921	92195	Rewitalizacja Zespołu Pałacowo-Parkowego wraz z zagospodarowaniem terenu wokół Amfiteatru i wykonaniem widowni	10 980,00	0,00
17	926	92604	Zakup kontenera	3 599,00	3 599,00
			<b>Ogółem</b>	1 652 377,35	1 602 822,65

**Załącznik nr 5**  
do sprawozdania nr 1  
Burmistrza Miasta Złoczewa  
z dnia 30 czerwca 2011 r.

**WYKONANIE PLANU DOTACJI UDZIELONYCH Z BUDŻETU GMINY ZŁOCZEW  
(W TYM W RAMACH POROZUMIEŃ MIĘDZY JST)**

Tabela nr 5

Dział	Rozdział	Treść	podmiotowej		przedmiotowej		celowej	
			plan	wykonanie	plan	wykonanie	plan	wykonanie
Jednostki sektora finansów publicznych		Nazwa jednostki	w zł	w zł	w zł	w zł	w zł	w zł
900	90017	Zakład Gospodarki Komunalnej i Mieszkaniowej w Złoczewie	0,00	0,00	16 814,38	16 814,38	220 625,03	220 625,03
921	92109	Miejski Ośrodek Kultury w Złoczewie	667 000,00	667 000,00	0,00	0,00	0,00	0,00
921	92116	Miejsko Gminna Biblioteka Publiczna w Złoczewie	304 350,00	304 350,00	0,00	0,00	0,00	0,00
750	75095	Województwo Łódzkie	0,00	0,00	0,00	0,00	34 920,00	10 464,07
758	75809	Komenda Powiatowa Państwowej Straży Pożarnej w Sieradzu - porozumienie	0,00	0,00	0,00	0,00	8 000,00	8 000,00
758	75809	Gmina Brzeźnio - porozumienie	0,00	0,00	0,00	0,00	34 468,00	34 467,05
801	80104	Powiat Sieradzki dotacja udzielona na podstawie porozumienia	0,00	0,00	0,00	0,00	5 248,00	5 248,00
801	80104	Gmina Wieluń dotacja udzielona na podstawie porozumienia	0,00	0,00	0,00	0,00	5 829,00	5 828,88
<b>Jednostki nie należące do sektora finansów publicznych</b>								
926	92605	Zadania z zakresu upowszechniania kultury fizycznej i sportu	0,00	0,00	0,00	0,00	25 000,00	25 000,00
754	75412	OSP Uników	0,00	0,00	0,00	0,00	40 000,00	40 000,00
754	75412	OSP Kamasze	0,00	0,00	0,00	0,00	2 793,60	2 793,60

754	75412	OSP Grójec Wielki	0,00	0,00	0,00	0,00	13 931,00	13 931,00
754	75412	OSP Łeszczyn	0,00	0,00	0,00	0,00	1 931,00	1 931,00
754	75412	OSP Stanisławów	0,00	0,00	0,00	0,00	2 880,00	2 880,00
754	75412	OSP Broszki	0,00	0,00	0,00	0,00	8 000,00	8 000,00
010	01008	Gminna Spółka Wodna	0,00	0,00	0,00	0,00	6 000,00	6 000,00
<b>Ogółem</b>			971 350,00	971 350,00	16 814,38	16 814,38	409 625,63	385 168,63

**Załącznik nr 6**  
do sprawozdania nr 1  
Burmistrza Miasta Złoczewa  
z dnia 30 czerwca 2011 r.

ZESTAWIENIE OGÓLNE Z WYKONANIA BUDŻETU GMINY ZŁOCZEW ZA 2010 R.

Tabela nr 6

Wyszczególnienie	Plan	Wykonanie	% wykonania
Dochody	19 029 282,60	19 037 479,74	100,04%
w tym:			
bieżące	18 946 982,60	19 027 967,74	100,43%
majątkowe	82 300,00	9 512,00	11,56%
Wydatki	21 104 289,97	20 659 007,72	97,89%
w tym:			
bieżące	19 133 516,59	18 737 789,65	97,93%
majątkowe	1 970 773,38	1 921 218,07	97,49%
deficyt	-2 075 007,37	-1 621 527,98	
nadwyżka			
przychody	3 982 176,57	4 009 511,87	
W tym:			
kredyty i pożyczki krajowe	2 350 000,20	2 350 000,20	100,00%
pożyczka na wyprzedzające finansowanie	804 592,00	804 592,00	100,00%
wolne środki	827 584,37	854 919,67	
rozchody	1 907 169,20	1 907 169,20	100,00%

**Załącznik nr 7**  
do sprawozdania nr 1  
Burmistrza Miasta Złoczewa  
z dnia 30 czerwca 2011 r.

ZESTAWIENIE ZBIORCZE WYKONANIE PLANU PRZYCHODÓW I WYDATKÓW  
ZAKŁADU BUDŻETOWEGO

Tabela nr 7

Wyszczególnienie	przychody		% wykonania
	plan	wykonanie	
Wpływy z usług	1 101 600,00	1 011 671,38	91,84%
Dotacja przedmiotowa z budżetu otrzymana przez samorządowy zakład budżetowy	16814,38	13782,28	81,97%

	<b>1 118 414,38</b>	<b>1 025 453,66</b>	91,69%
Wyszczególnienie	wydatki		% wykona- nia
	plan	wykonanie	
Wydatki osobowe niezaliczone do wynagrodzeń	4 600,00	4 560,67	99,15%
Wynagrodzenia osobowe pracowników	439 918,00	425 139,89	96,64%
Dodatkowe wynagrodzenie roczne	31 332,00	31 331,76	100,00%
Składki na ubezpieczenia społeczne	77 000,00	71 640,58	93,04%
Składki na Fundusz Pracy	11 800,00	10 228,70	86,68%
Wynagrodzenia bezosobowe	6 100,00	6 074,60	99,58%
Zakup materiałów i wyposażenia	330 300,00	321 000,65	97,18%
Zakup energii	19 100,00	19 009,49	99,53%
Zakup usług remontowych	8 300,00	8 232,09	99,18%
Zakup usług zdrowotnych	500,00	460,00	92,00%
Zakup usług pozostałych	55 000,00	54 992,16	99,99%
Zakup usług dostępu do sieci Internet	3 100,00	3 015,98	97,29%
Opłaty z tytułu zakupu usług telekomunikacyjnych świadczonych w ruchomej publicznej sieci telefonicznej	4 300,00	4 255,68	98,97%
Opłata z tytułu zakupu usług telekomunikacyjnych świadczonych w stacjonarnej publicznej sieci telefonicznej	1 800,00	1 707,47	94,86%
Podróże służbowe krajowe	13 000,00	12 986,01	99,89%
Różne opłaty i składki	9 100,00	9 047,30	99,42%
Odpisy na zakładowy fundusz świadczeń socjalnych	16 800,00	16 765,44	99,79%
Podatek od nieruchomości	17 000,00	16 934,00	99,61%
Pozostałe podatki na rzecz budżetów jednostek samorządu terytorialnego	2 500,00	2 475,00	99,00%
Podatek od towarów i usług (VAT)	51 033,84	51 015,58	99,96%
Pozostałe odsetki	130,00	129,33	99,48%
Zakup materiałów papierniczych do sprzętu drukarskiego i urządzeń kserograficznych	1 000,00	992,30	99,23%
Wydatki inwestycyjne samorządowych zakładów budżetowych	220 625,03	220 625,03	100,00%
	<b>1 324 338,87</b>	<b>1 292 619,71</b>	97,60%

• Prenumeratę zamawiać należy w Drukarni SPARTA, ul. Ułańska 18a, 71-750 Szczecin, tel./fax (91) 4537-330, e-mail: [biuro@e-sparta.pl](mailto:biuro@e-sparta.pl)  
Cena prenumeraty rocznej wynosi 5.136,00 zł, półrocznej – 2.568,00 (w tym VAT).

Reklamacje z powodu niedoręczenia poszczególnych numerów zgłaszać należy do Drukarni SPARTA, ul. Ułańska 18a, 71-750 Szczecin, tel./fax (91) 4537-330, e-mail: [biuro@e-sparta.pl](mailto:biuro@e-sparta.pl) niezwłocznie po otrzymaniu następnego numeru (dot. Dzienników od IV kw. 2010 r.).

Sprzedaż bezpośrednią bieżących numerów Dziennika Urzędowego Województwa Łódzkiego oraz sprzedaż dostępnych Dzienników archiwalnych prowadzi punkt sprzedaży w siedzibie Łódzkiego Urzędu Wojewódzkiego w Łodzi, ul. Zeromskiego 87, tel. (42) 6642-103.

Sprzedaż wysyłkową bieżących numerów Dziennika prowadzi Drukarnia SPARTA, ul. Ułańska 18a, 71-750 Szczecin, tel./fax (91) 4537-330, e-mail: [biuro@e-sparta.pl](mailto:biuro@e-sparta.pl) (dot. Dzienników od IV kw. 2010 r.).

• Zbiory Dziennika Urzędowego Województwa Łódzkiego wraz ze skorowidzami wyłożone są do powszechnego wglądu w Wydziale Prawnym, Nadzoru i Kontroli Łódzkiego Urzędu Wojewódzkiego w Łodzi, ul. Piotrkowska 104, w pok. 155, w godz. 13<sup>00</sup> – 15<sup>00</sup>.

**Wydawca:** Wojewoda Łódzki.

**Redakcja i skład komputerowy tekstu:** Wydział Prawny, Nadzoru i Kontroli Łódzkiego Urzędu Wojewódzkiego w Łodzi, ul. Piotrkowska 104, tel. (42) 6641-201, 321, 185, 065, 508, e-mail: [dziennik@lodz.uw.gov.pl](mailto:dziennik@lodz.uw.gov.pl)

**Druk i rozpowszechnianie:** Drukarnia SPARTA, ul. Ułańska 18a, 71-750 Szczecin, tel./fax (91) 4537-330, e-mail: [biuro@e-sparta.pl](mailto:biuro@e-sparta.pl)

Tłoczono z polecenia Wojewody Łódzkiego w Drukarni SPARTA, ul. Ułańska 18a, 71-750 Szczecin.